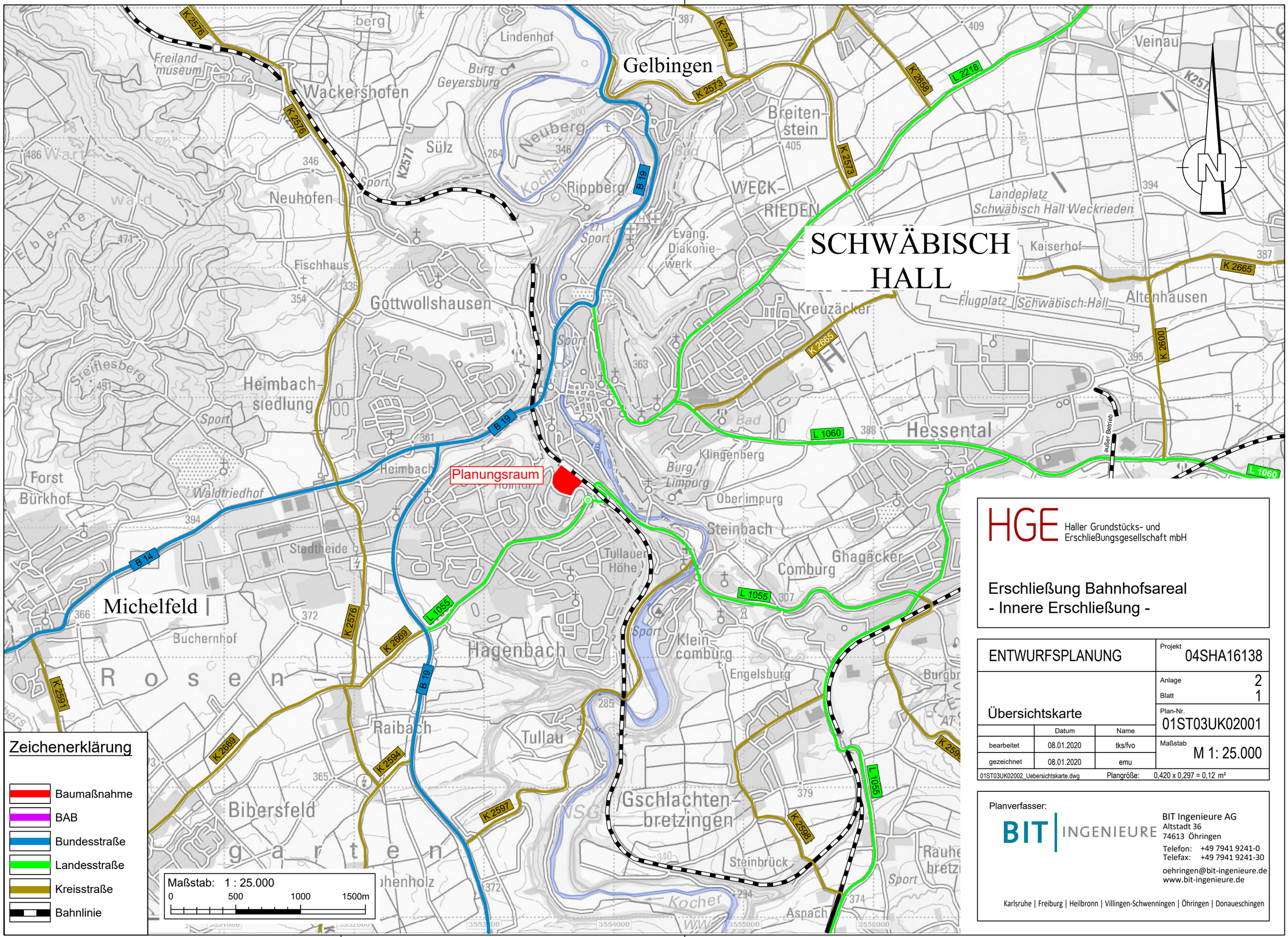

Zeichenerklärung

- Baumaßnahme
- BAB
- Bundesstraße
- Landesstraße
- Kreisstraße
- Bahnlinie

HGE Haller Grundstücks- und Erschließungsgesellschaft mbH

Erschließung Bahnhofsareal
- Innere Erschließung -

ENTWURFSPLANUNG	Projekt 04SHA16138
Übersichtskarte	Anlage 2 / Blatt 1
	Plan-Nr. 01ST03UK02001
	Maßstab M 1: 25.000

	Datum	Name
bearbeitet	08.01.2020	tks/fvo
gezeichnet	08.01.2020	emu

01ST03UK02002_Uebersichtskarte.dwg Plangröße: 0,420 x 0,297 = 0,12 m²

Planverfasser:
BIT INGENIEURE
BIT Ingenieure AG
Altstadt 36
74613 Öhringen
Telefon: +49 7941 9241-0
Telefax: +49 7941 9241-30
oehringen@bit-ingenieure.de
www.bit-ingenieure.de
Karlsruhe | Freiburg | Heilbronn | Villingen-Schwenningen | Öhringen | Donaueschingen

BIT INGENIEURE AG
Standort Öhringen
www.bit-ingenieure.de

M 1: 25.000
Schwäbish Hall
14.01.2020

cmu , 14.01.2020

ACAD

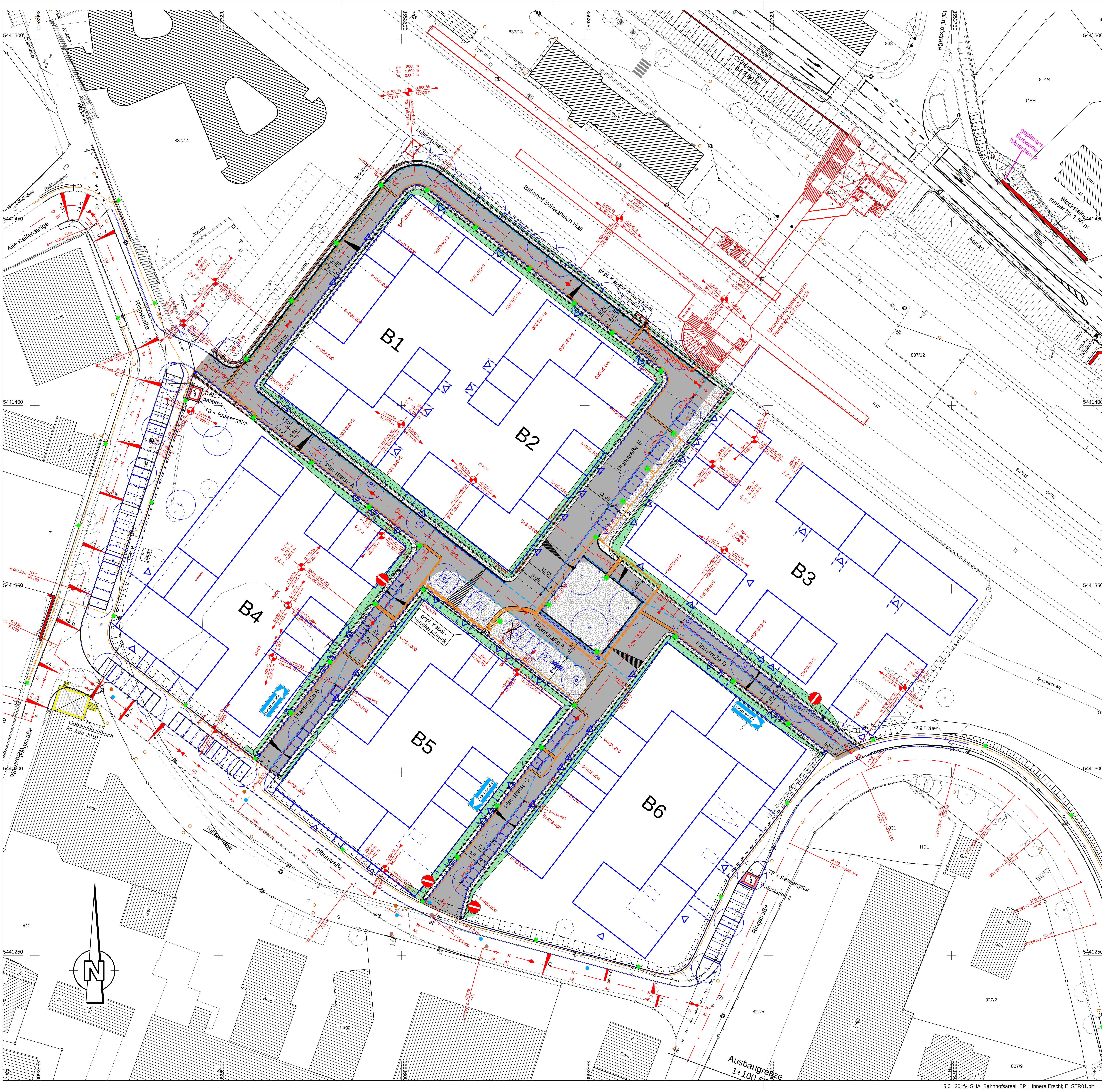

BIT INGENIEURE AG
Standort Öhringen
www.bit-ingenieure.de

M = 1:500
14.01.20

ZEICHENERKLÄRUNG

Baustraße: Asphalttragschicht
Schotterfläche
Asphaltwulst zur Wasserführung
Baugrenze
abgebrochene Gebäude

H= 10000 m
T= 42.500 m
f= 0.090 m
3.10 % 46.53 m
3.95 % 160.01 m
KM=3+144.116
TS=269.630 m

Neigungsbrechpunkt mit Angabe von Gefälle und Steigung in Prozent, Länge der Gefäll-(Steigungs-)Strecke, Halbmesser, Station, Stichmaß und Tangentenlänge

Hochpunkt
Tiefpunkt
2,50 % Querneigung

best.	gepl.	
		Einlauf = FBR
		Einlauf mittig
		Beleuchtungsfundament
		Gasschacht/-Schieber
		Hydr. oval/Schieber
		Kabelschacht Steueranlage
		Kanaldeckel OK
		Mast (Strom,Tel.)
		Verkehrszeichen
		PP Aufnahmepunkt
		Höhenbolzen
		Grenzpunkt
		Laubbaum
		Nadelbaum
		Zaun
		Mauer
		Gebüsch
		Hecke
RB		Rundbord (RB), RÜ=Rollstuhlüberfahrstein, MI=Mittelstein, Ü=Übergangsstein
HB TB		Hochbord (HB)/Tiefbord (TB) oder Einzeiler
		Grundstücksgrenze

Versorgungseinrichtungen

vorhanden	geplant	
<-- DN 300	<-- DN 300	RW-Kanal
<-- DN 300	<-- DN 300	SW-Kanal
<-- DN 300	<-- DN 300	MW-Kanal
W	W	Trinkwasserleitung
G	G	Gasleitung
E	E	E-Freileitung
E	E	E-Leitung
		LR=Leerrohr, SR=Schutzrohr
F	F	Fernmeldeleitung
		LWL (Lichtwellenleiter)
SB	SB	Leitung Straßenbeleuchtung
		LR/SR Straßenbeleuchtung
FH	FH	Fernheizleitung

Sofern Bestandsleitungen anderer Versorgungsträger in diesem Plan aufgeführt sind, übernimmt der Planverfasser keine Gewähr für die Vollständigkeit und Richtigkeit der Angaben. Der Auftragnehmer hat sich vor Baubeginn von sämtlichen Versorgungsträger einweisen zu lassen.

Alle Maße sind vor Ort und vor Baubeginn vom Auftragnehmer eigenverantwortlich zu prüfen. Dies gilt insbesondere für die Anschlüsse an bestehende Kanäle und Versorgungsleitungen (Höhe, Nennweite, Material), sowie für die Anschlußhöhen an bestehende Straßen/ Wege sowie an private Hofzufahrten. Unstimmigkeiten sind umgehend bei der Bauleitung anzuzeigen.

Planungsgrundlagen:

Koordinatensystem	: Gauß Krüger PD Meridian 3		
Höhenbezug	: NN		
Liegenschaftskataster	: Stadt Schwäbisch Hall	Stand	27.01.2014
Vermessung	: BIT Ingenieure	vom	2017 + Okt. 2019
Leitungsbestand			
Kanalisation	: Stadt Schwäbisch Hall	vom	22.09.2016
Wasserversorgung	: Stadtwerke Schwäbisch Hall	vom	23.09.2016
Gas	: Stadtwerke Schwäbisch Hall	vom	23.09.2016
Telekommunikation	: Telekom	vom	22.09.2016
Energie	: Stadt Schwäbisch Hall	vom	23.09.2016

Für Fremdpläne wird keine Gewähr übernommen !

Index	Datum	Änderungsgegenstand	gezeichnet	bearbeitet

HGE Haller Grundstücks- und Erschließungsgesellschaft mbH

Erschließung Bahnhofsareal
- Innere Erschließung -

ENTWURFSPLANUNG — Projekt 04SHA16138

Straßenbau

	Datum	Name
bearbeitet	08.01.2020	tks/fvo
gezeichnet	08.01.2020	fvo
geprüft	08.01.2020	vmo

Anlage 5
Blatt 1

Lageplan Baustraße

Maßstab 1:500
Plan-Nr. 01ST03LP05001

SHA_Bahnhofsareal_EP__Innere Erschl; E_STR01.plt
Blattgröße: 81,0 x 59,4 = 0,481 m²

Auftraggeber / Antragsteller:
Haller Grundstücks- und Erschließungsgesellschaft mbH
Am Markt 7
74523 Schwäbisch Hall
Telefon : 0791 / 751-710
Telefax : 0791 / 751-466
Schwäbisch Hall, ____________

Planverfasser:
BIT INGENIEURE
BIT Ingenieure AG
Altstadt 36
74613 Öhringen
Telefon: +49 7941 9241-0
Telefax: +49 7941 9241-30
oehringen@bit-ingenieure.de
www.bit-ingenieure.de
Karlsruhe | Freiburg | Heilbronn | Villingen-Schwenningen | Öhringen | Donaueschingen
Öhringen, 08.01.2020

15.01.20; fv; SHA_Bahnhofsareal_EP__Innere Erschl; E_STR01.plt

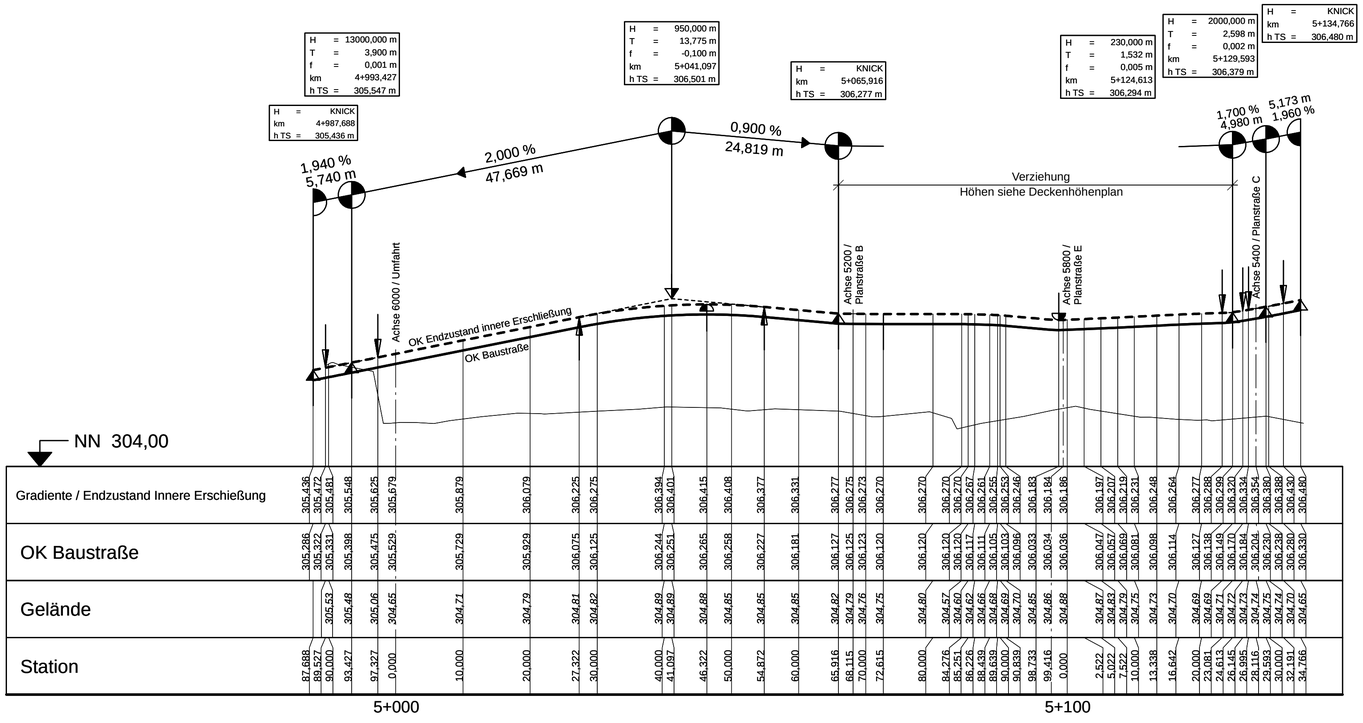

Index	Datum	Änderungsgegenstand	gezeichnet	bearbeitet

HGE Haller Grundstücks- und Erschließungsgesellschaft mbH

Erschließung Bahnhofsareal
- Innere Erschließung -

ENTWURFSPLANUNG — Projekt 04SHA16138

Straßenbau

Höhenplan Baustraße Planstraße A Achse 5000

	Datum	Name
bearbeitet	08.01.2020	tks/fvo
gezeichnet	08.01.2020	fvo
geprüft	08.01.2020	vmo

Anlage 6 | Blatt 1

Maßstab 1:500/50 | Plan-Nr. 01ST03LS06001

SHA_Bahnhofsareal_EP__Innere Erschl; E_G05000.PLT | Blattgröße: 76,5 x 29,7 = 0,227 m²

Auftraggeber / Antragsteller:

Haller Grundstücks- und
Erschließungsgesellschaft mbH
Am Markt 7
74523 Schwäbisch Hall

Telefon : 0791 / 751-710
Telefax : 0791 / 751-466

Schwäbisch Hall, _____

Planverfasser:

BIT INGENIEURE

BIT Ingenieure AG
Altstadt 36
74613 Öhringen

Telefon: +49 7941 9241-0
Telefax: +49 7941 9241-30
oehringen@bit-ingenieure.de
www.bit-ingenieure.de

Karlsruhe | Freiburg | Heilbronn | Villingen-Schwenningen | Öhringen | Donaueschingen

Öhringen, 08.01.2020

BIT INGENIEURE AG
Standort Öhringen
www.bit-ingenieure.de

M = 1:500/50
22.12.19

22.12.19; fv; SHA_Bahnhofsareal_EP__Innere Erschl; E_G05000.PLT

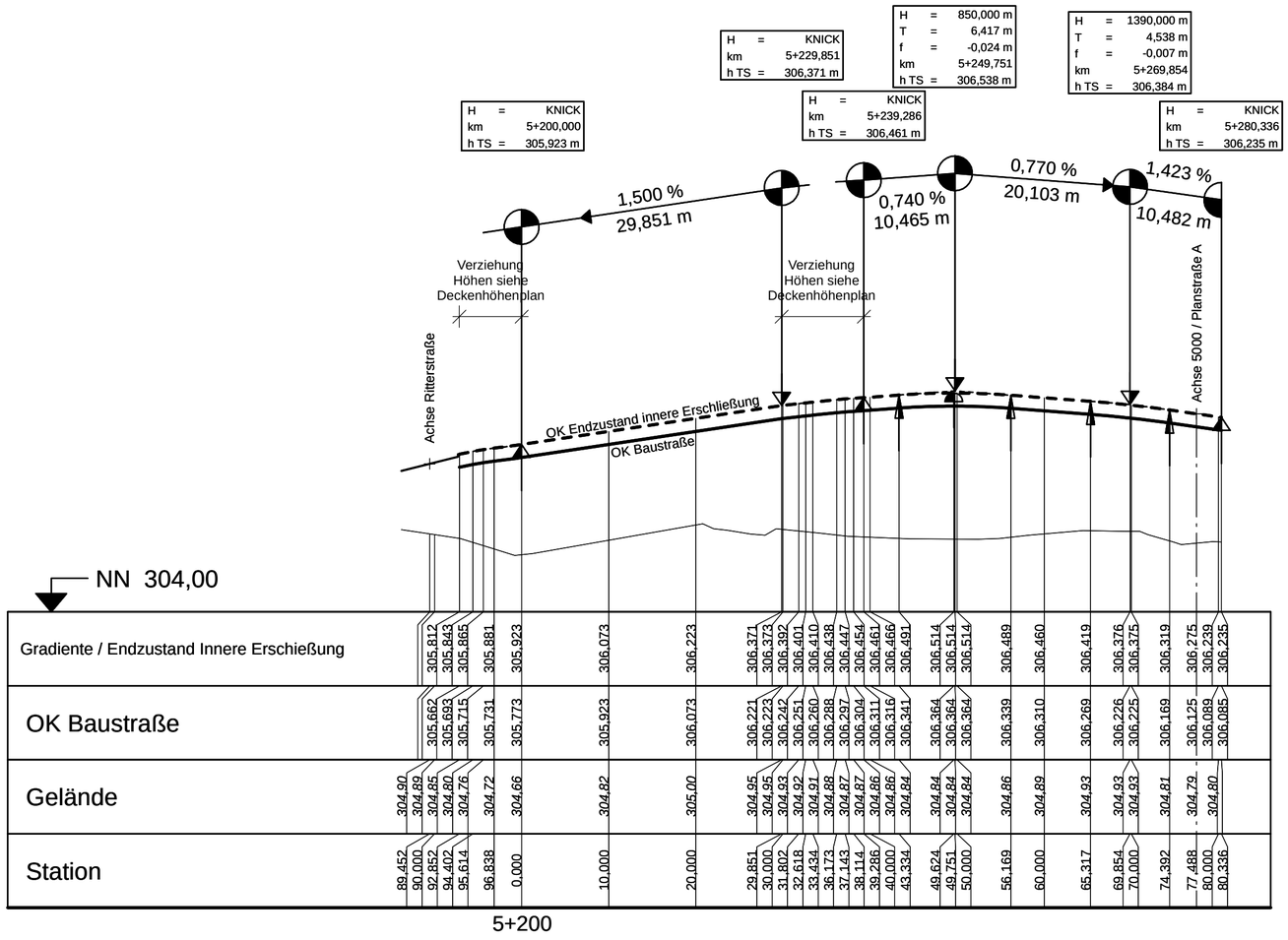

BIT INGENIEURE AG
Standort Öhringen
www.bit-ingenieure.de

M = 1:500/50

22.12.19

Index	Datum	Änderungsgegenstand	gezeichnet	bearbeitet

HGE Haller Grundstücks- und Erschließungsgesellschaft mbH

Erschließung Bahnhofsareal
- Innere Erschließung -

ENTWURFSPLANUNG

Projekt 04SHA16138

Straßenbau

Höhenplan Baustraße
Planstraße B
Achse 5200

	Datum	Name
bearbeitet	08.01.2020	tks/fvo
gezeichnet	08.01.2020	fvo
geprüft	08.01.2020	vmo

Anlage 6

Blatt 2

Maßstab 1:500/50

Plan-Nr. 01ST03LS06002

SHA_Bahnhofsareal_EP__Innere Erschl; E_G05200.PLT

Blattgröße: 58,0 x 29,7 = 0,172 m²

Auftraggeber / Antragsteller:

Haller Grundstücks- und
Erschließungsgesellschaft mbH
Am Markt 7
74523 Schwäbisch Hall

Telefon : 0791 / 751-710
Telefax : 0791 / 751-466

Schwäbisch Hall, _____

Planverfasser:

BIT INGENIEURE
BIT Ingenieure AG
Altstadt 36
74613 Öhringen

Telefon: +49 7941 9241-0
Telefax: +49 7941 9241-30
oehringen@bit-ingenieure.de
www.bit-ingenieure.de

Karlsruhe | Freiburg | Heilbronn | Villingen-Schwenningen | Öhringen | Donaueschingen

Öhringen, 08.01.2020

CARD/1

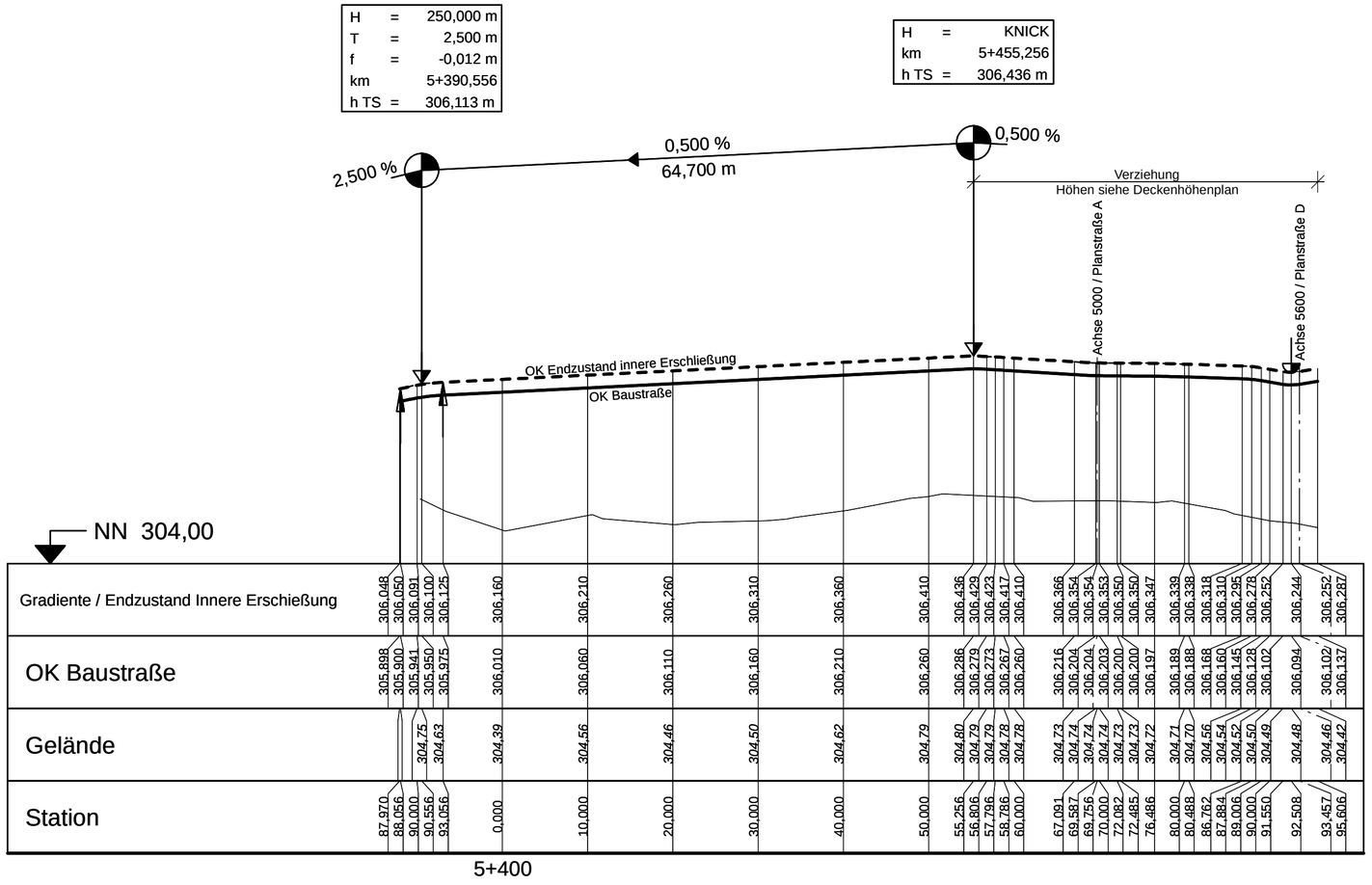

Index	Datum	Änderungsgegenstand	gezeichnet	bearbeitet

HGE Haller Grundstücks- und Erschließungsgesellschaft mbH

Erschließung Bahnhofsareal
- Innere Erschließung -

ENTWURFSPLANUNG

Projekt 04SHA16138

Straßenbau

Höhenplan Baustraße
Planstraße C
Achse 5400

	Datum	Name
bearbeitet	08.01.2020	tks/fvo
gezeichnet	08.01.2020	fvo
geprüft	08.01.2020	vmo

Anlage 6

Blatt 3

Maßstab 1:500/50

Plan-Nr. 01ST03LS06003

SHA_Bahnhofsareal_EP__Innere Erschl; E_G05400.PLT

Blattgröße: 58,0 x 29,7 = 0,172 m²

Auftraggeber / Antragsteller:

Haller Grundstücks- und
Erschließungsgesellschaft mbH
Am Markt 7
74523 Schwäbisch Hall

Telefon : 0791 / 751-710
Telefax : 0791 / 751-466

Schwäbisch Hall, _____

Planverfasser:

BIT INGENIEURE
BIT Ingenieure AG
Altstadt 36
74613 Öhringen

Telefon: +49 7941 9241-0
Telefax: +49 7941 9241-30
oehringen@bit-ingenieure.de
www.bit-ingenieure.de

Karlsruhe | Freiburg | Heilbronn | Villingen-Schwenningen | Öhringen | Donaueschingen

Öhringen, 08.01.2020

BIT INGENIEURE AG
Standort Öhringen
www.bit-ingenieure.de
21.12.19
M = 1:500/50

CARD/1

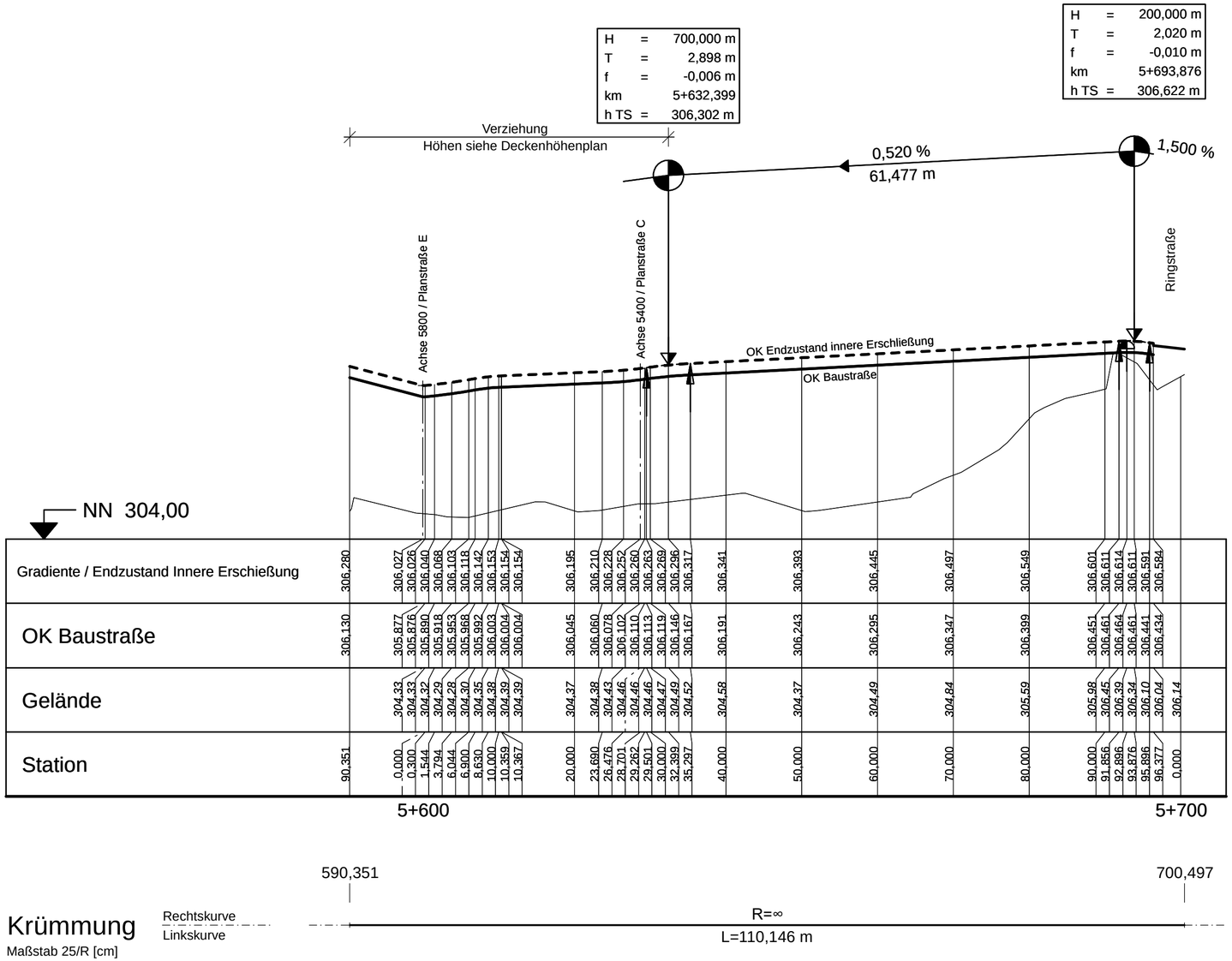

Index	Datum	Änderungsgegenstand	gezeichnet	bearbeitet

HGE Haller Grundstücks- und Erschließungsgesellschaft mbH

Erschließung Bahnhofsareal
- Innere Erschließung -

ENTWURFSPLANUNG

Projekt 04SHA16138

Straßenbau

Höhenplan Baustraße
Planstraße D
Achse 5600

	Datum	Name
bearbeitet	08.01.2020	tks/fvo
gezeichnet	08.01.2020	fvo
geprüft	08.01.2020	vmo

Anlage 6

Blatt 4

Maßstab 1:500/50

Plan-Nr. 01ST03LS06004

SHA_Bahnhofsareal_EP__Innere Erschl; E_G05600.PLT

Blattgröße: 58,0 x 29,7 = 0,172 m²

Auftraggeber / Antragsteller:

Haller Grundstücks- und
Erschließungsgesellschaft mbH
Am Markt 7
74523 Schwäbisch Hall

Telefon : 0791 / 751-710
Telefax : 0791 / 751-466

Schwäbisch Hall, _____

Planverfasser:

BIT INGENIEURE
BIT Ingenieure AG
Altstadt 36
74613 Öhringen

Telefon: +49 7941 9241-0
Telefax: +49 7941 9241-30
oehringen@bit-ingenieure.de
www.bit-ingenieure.de

Karlsruhe | Freiburg | Heilbronn | Villingen-Schwenningen | Öhringen | Donaueschingen

Öhringen, 08.01.2020

BIT INGENIEURE AG
Standort Öhringen
www.bit-ingenieure.de
21.12.19
M = 1:500/50

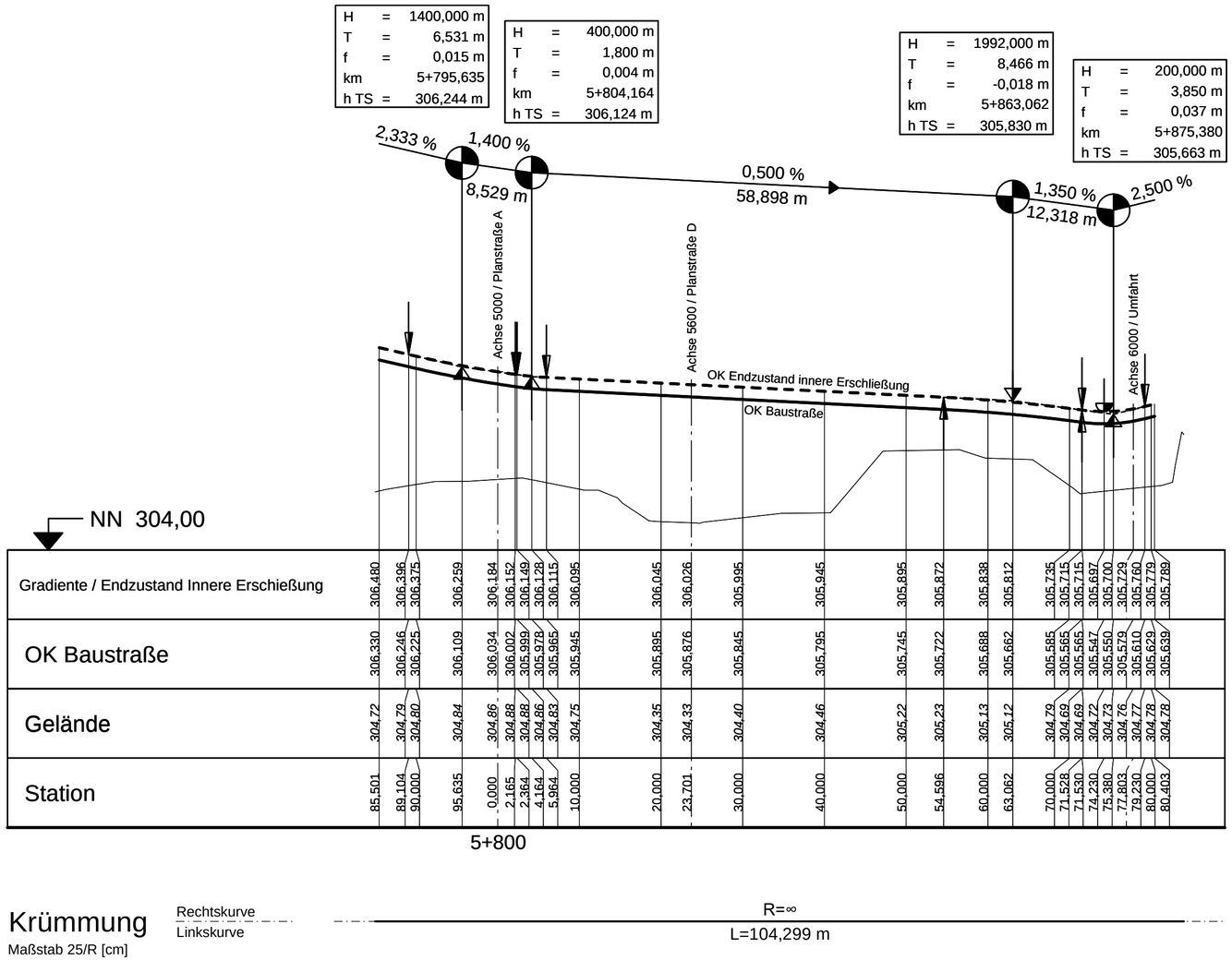

Krümmung
Maßstab 25/R [cm]

Rechtskurve
Linkskurve

R=∞
L=104,299 m

Index	Datum	Änderungsgegenstand	gezeichnet	bearbeitet

HGE Haller Grundstücks- und Erschließungsgesellschaft mbH

Erschließung Bahnhofsareal
- Innere Erschließung -

ENTWURFSPLANUNG

Projekt 04SHA16138

Straßenbau

Höhenplan Baustraße
Planstraße E
Achse 5800

	Datum	Name
bearbeitet	08.01.2020	tks/fvo
gezeichnet	08.01.2020	fvo
geprüft	08.01.2020	vmo

Anlage 6
Blatt 5

Maßstab 1:500/50
Plan-Nr. 01ST03LS06005

SHA_Bahnhofsareal_EP__Innere Erschl; E_G05800.PLT
Blattgröße: 58,0 x 29,7 = 0,172 m²

Auftraggeber / Antragsteller:

Haller Grundstücks- und
Erschließungsgesellschaft mbH
Am Markt 7
74523 Schwäbisch Hall

Telefon : 0791 / 751-710
Telefax : 0791 / 751-466

Schwäbisch Hall, _____

Planverfasser:

BIT INGENIEURE
BIT Ingenieure AG
Altstadt 36
74613 Öhringen

Telefon: +49 7941 9241-0
Telefax: +49 7941 9241-30
oehringen@bit-ingenieure.de
www.bit-ingenieure.de

Karlsruhe | Freiburg | Heilbronn | Villingen-Schwenningen | Öhringen | Donaueschingen

Öhringen, 08.01.2020

BIT INGENIEURE AG
Standort Öhringen
www.bit-ingenieure.de
21.12.19
M = 1:500/50

CARD/1

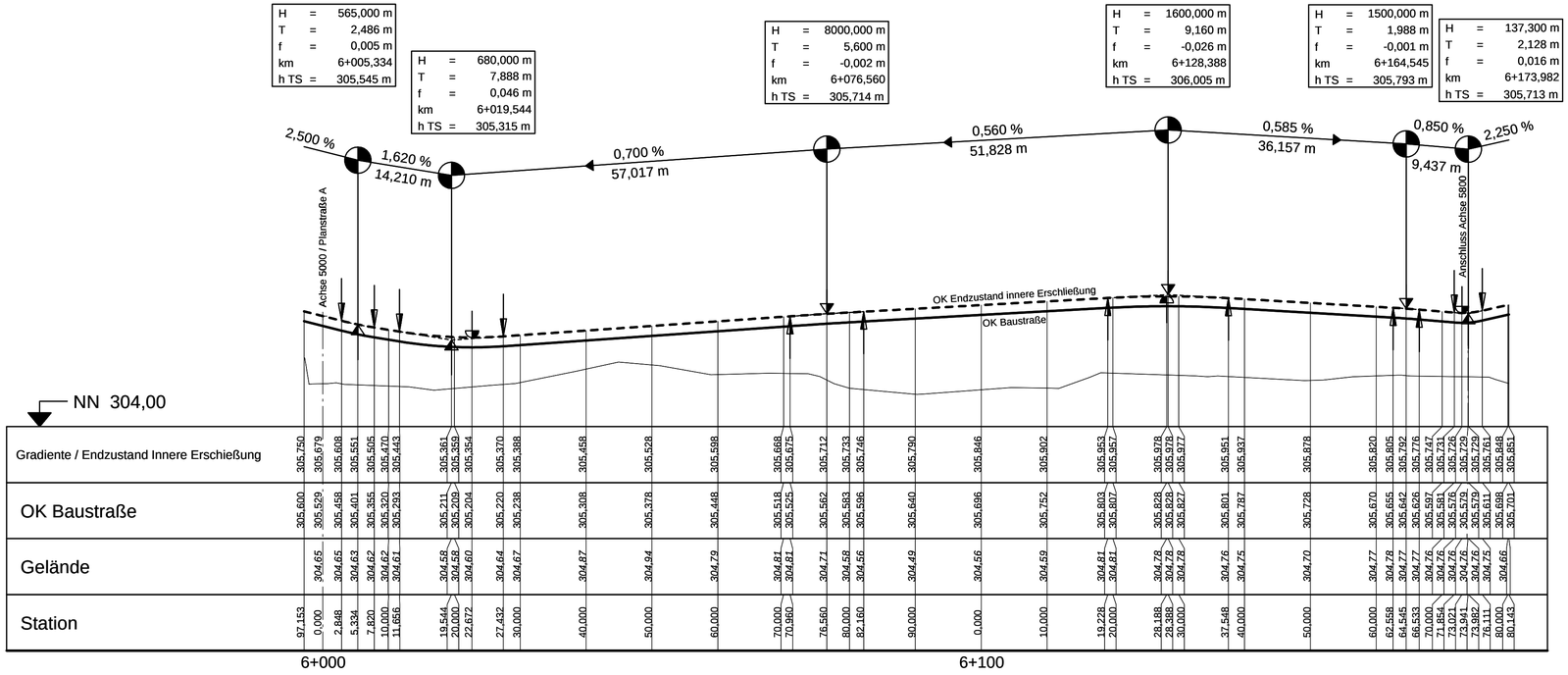

Index	Datum	Änderungsgegenstand	gezeichnet	bearbeitet

HGE Haller Grundstücks- und Erschließungsgesellschaft mbH

Erschließung Bahnhofsareal
- Innere Erschließung -

ENTWURFSPLANUNG

Projekt 04SHA16138

Straßenbau

Höhenplan Baustraße Umfahrt Achse 6000

	Datum	Name
bearbeitet	08.01.2020	tks/fvo
gezeichnet	08.01.2020	fvo
geprüft	08.01.2020	vmo

Anlage 6

Blatt 6

Maßstab 1:500/50

Plan-Nr. 01ST03LS06006

SHA_Bahnhofsareal_EP__Innere Erschl; E_G06000.PLT

Blattgröße: 76,5 x 37,1 = 0,284 m²

Auftraggeber / Antragsteller:

Haller Grundstücks- und Erschließungsgesellschaft mbH
Am Markt 7
74523 Schwäbisch Hall

Telefon : 0791 / 751-710
Telefax : 0791 / 751-466

Planverfasser:

BIT INGENIEURE
BIT Ingenieure AG
Altstadt 36
74613 Öhringen
Telefon: +49 7941 9241-0
Telefax: +49 7941 9241-30
oehringen@bit-ingenieure.de
www.bit-ingenieure.de

Karlsruhe | Freiburg | Heilbronn | Villingen-Schwenningen | Öhringen | Donaueschingen

Schwäbisch Hall, _____

Öhringen, 08.01.2020

BIT INGENIEURE AG
Standort Öhringen
www.bit-ingenieure.de

21.12.19

M = 1:500/50

Bereich Planstraße A
(und Umfahrt)

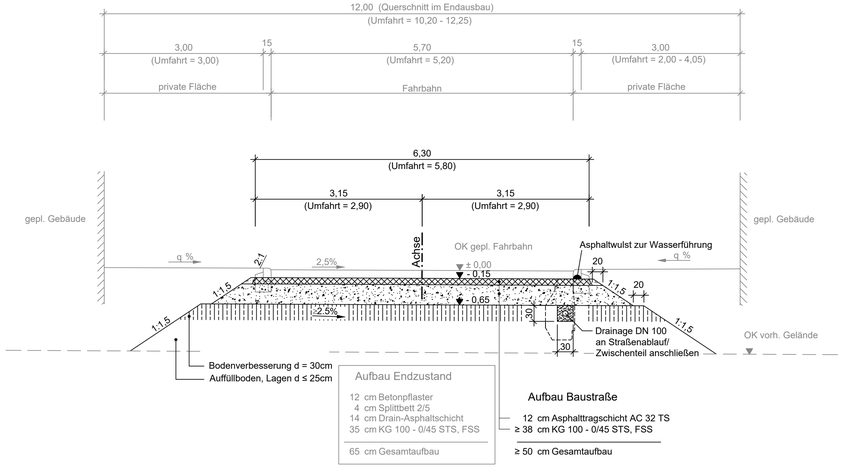

Bereich Planstraße B und C
(Planstraße D)

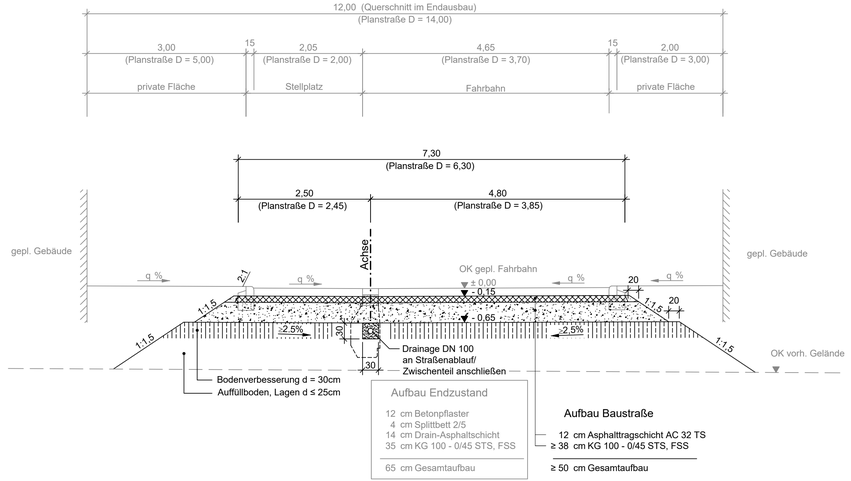

Bereich Quartiersplatz

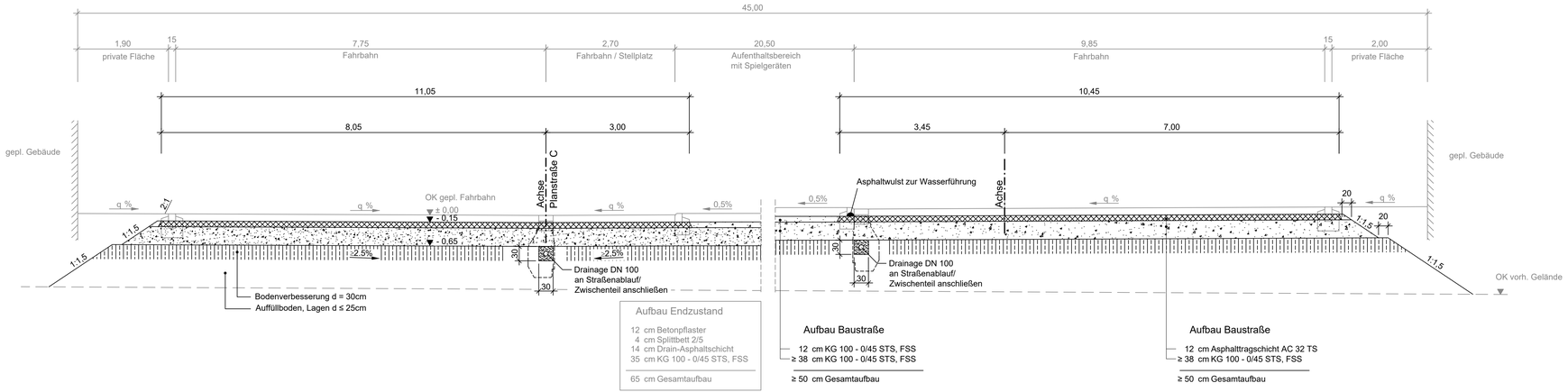

M 1 : 50
Schwäbisch Hall
15.11.2019

BIT INGENIEURE AG
Standort Öhringen
www.bit-ingenieure.de

HGE Haller Grundstücks- und Erschließungsgesellschaft mbH

Erschließung Bahnhofsareal
- Innere Erschließung -

ENTWURFSPLANUNG — Projekt 04SHA16138

Straßenbau
Regelquerschnitte
Baustraße
Innere Erschließung

	Datum	Name	Anlage
bearbeitet	08.01.2020	tks / fvo	14.2
gezeichnet	08.01.2020	ngo	Blatt
geprüft	08.01.2020	vmo	1
Maßstab 1:50			Plan-Nr. 01ST03RQ14201

00ST03RQ14100_Strassenquerschnitt_Erschl.dwg — Plangröße: A4 m²

Auftraggeber / Antragsteller:
Haller Grundstücks- und
Erschließungsgesellschaft mbH
Am Markt 7
74523 Schwäbisch Hall

Telefon : 0791 / 751-710
Telefax : 0791 / 751-466

Planverfasser:
BIT INGENIEURE
BIT Ingenieure AG
Altstadt 36
74613 Öhringen
Telefon: +49 7941 9241-0
Telefax: +49 7941 9241-30
oehringen@bit-ingenieure.de
www.bit-ingenieure.de
Karlsruhe | Freiburg | Heilbronn | Villingen-Schwenningen | Öhringen | Donaueschingen

Schwäbisch Hall, _____

Öhringen, 08.01.2020

Bereich Planstraße A
(und Umfahrt)

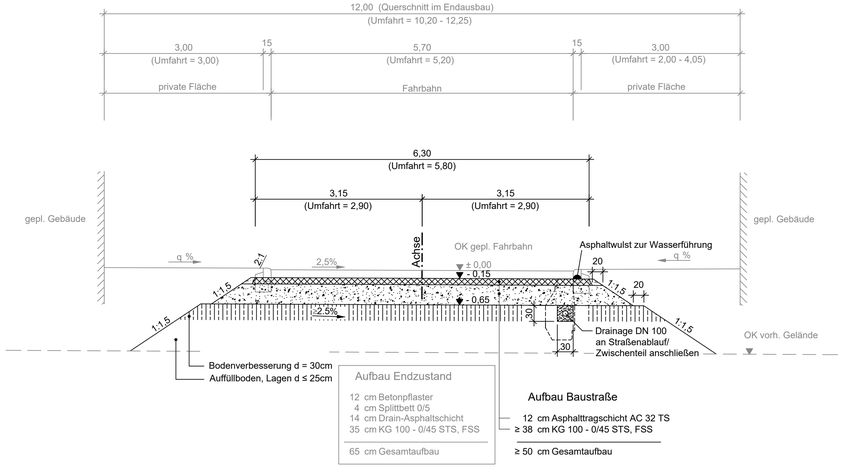

Bereich Planstraße B und C
(Planstraße D)

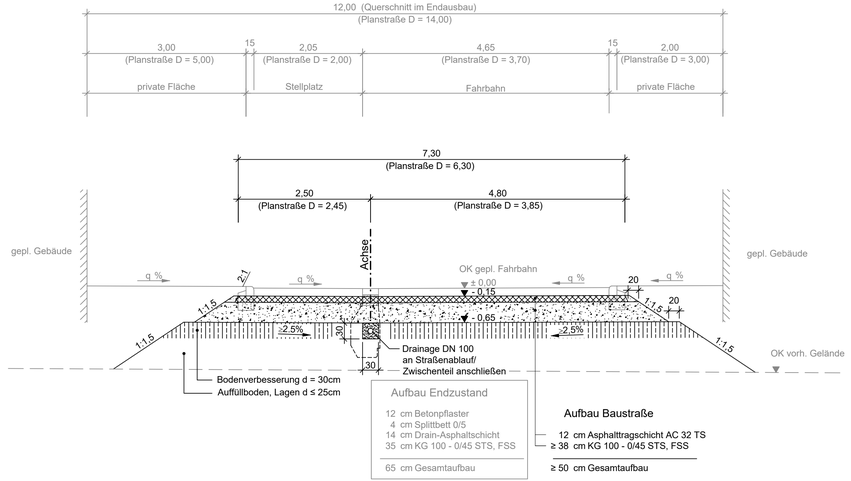

Bereich Quartiersplatz

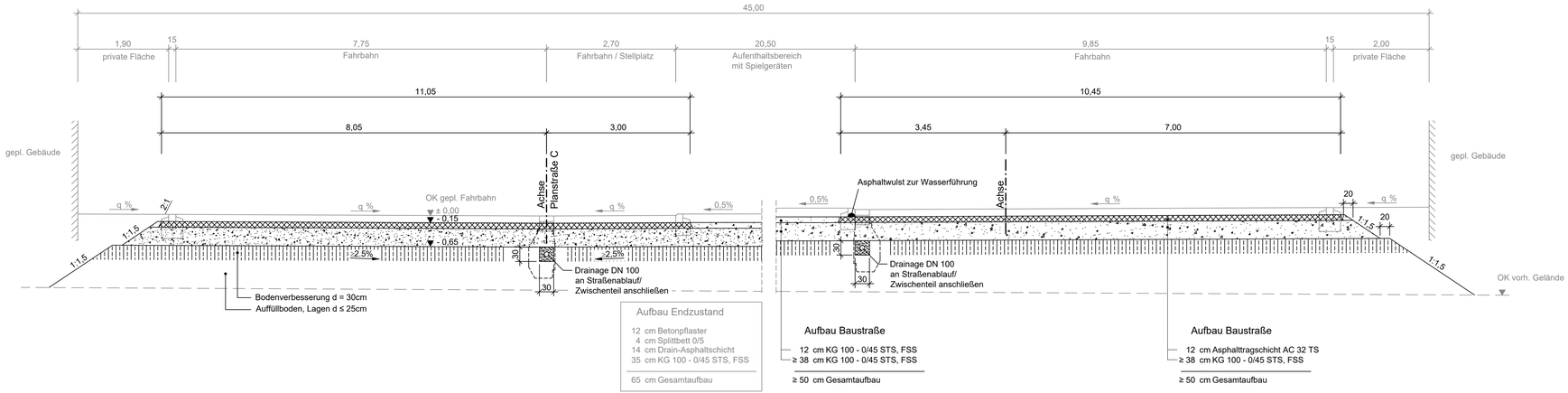

M 1 : 50
Schwäbisch Hall
15.11.2019

BIT INGENIEURE AG
Standort Öhringen
www.bit-ingenieure.de

HGE Haller Grundstücks- und Erschließungsgesellschaft mbH

Erschließung Bahnhofsareal
- Innere Erschließung -

ENTWURFSPLANUNG — Projekt 04SHA16138

Straßenbau
Regelquerschnitte
Baustraße
Innere Erschließung

	Datum	Name	Anlage
bearbeitet	08.01.2020	tks / fvo	14.2
gezeichnet	08.01.2020	ngo	Blatt
geprüft	08.01.2020	vmo	1
Maßstab	1:50		Plan-Nr. 01ST03RQ14201

01ST03RQ14100_Strassenquerschnitt_Erschl.dwg — Plangröße: A4 m²

Auftraggeber / Antragsteller:
Haller Grundstücks- und
Erschließungsgesellschaft mbH
Am Markt 7
74523 Schwäbisch Hall

Telefon : 0791 / 751-710
Telefax : 0791 / 751-466

Planverfasser:
BIT INGENIEURE
BIT Ingenieure AG
Altstadt 36
74613 Öhringen
Telefon: +49 7941 9241-0
Telefax: +49 7941 9241-30
oehringen@bit-ingenieure.de
www.bit-ingenieure.de
Karlsruhe | Freiburg | Heilbronn | Villingen-Schwenningen | Öhringen | Donaueschingen

Schwäbisch Hall, _____

Öhringen, 08.01.2020

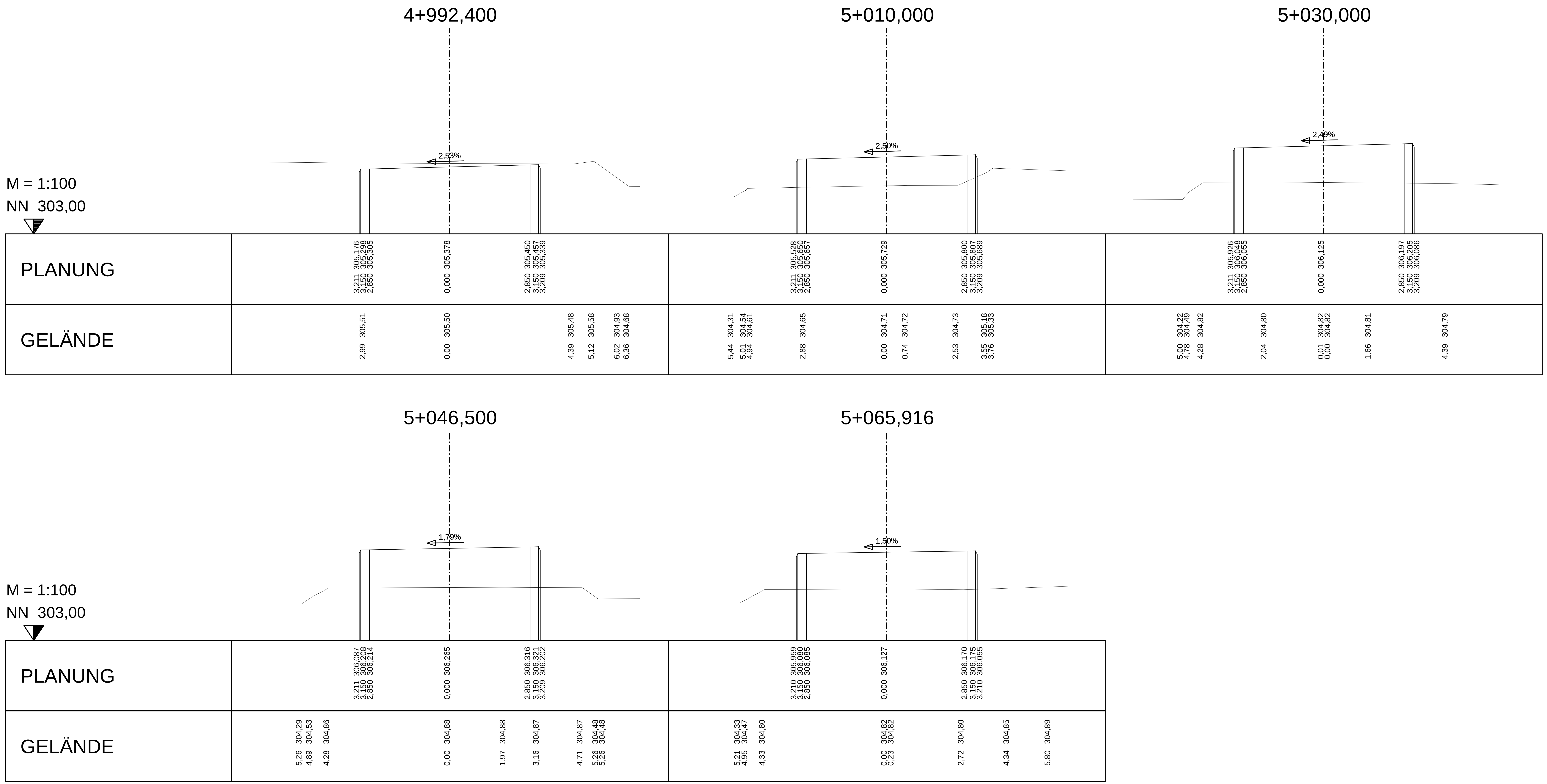

HGE Haller Grundstücks- und Erschließungsgesellschaft mbH

Erschließung Bahnhofsareal
- Innere Erschließung -

ENTWURFSPLANUNG				Projekt 04SHA16138
Straßenbau		Datum	Name	Anlage 25.1
	bearbeitet	08.01.2020	tks/fvo	
	gezeichnet	08.01.2020	fvo	Blatt 1
	geprüft	08.01.2020	vmo	
Querprofile Baustraße Planstraße A, Achse 5000 4+992,400 - 5+065,916	Maßstab 1:100			Plan-Nr. 01ST03QP25101
SHA_Bahnhofsareal_EP__Innere Erschl; E_Q05001.PLT	Blattgröße: 76,5 x 29,7 = 0,227 m²			

Auftraggeber / Antragsteller:

Haller Grundstücks- und Erschließungsgesellschaft mbH
Am Markt 7
74523 Schwäbisch Hall

Telefon : 0791 / 751-710
Telefax : 0791 / 751-466

Schwäbisch Hall, ____________

Planverfasser:

BIT INGENIEURE
BIT Ingenieure AG
Altstadt 36
74613 Öhringen

Telefon: +49 7941 9241-0
Telefax: +49 7941 9241-30
oehringen@bit-ingenieure.de
www.bit-ingenieure.de

Karlsruhe | Freiburg | Heilbronn | Villingen-Schwenningen | Öhringen | Donaueschingen

Öhringen, 08.01.2020

BIT INGENIEURE AG
Standort Öhringen
www.bit-ingenieure.de

M = 1:100
22.12.19

5+089,766

M = 1:100
NN 304,00

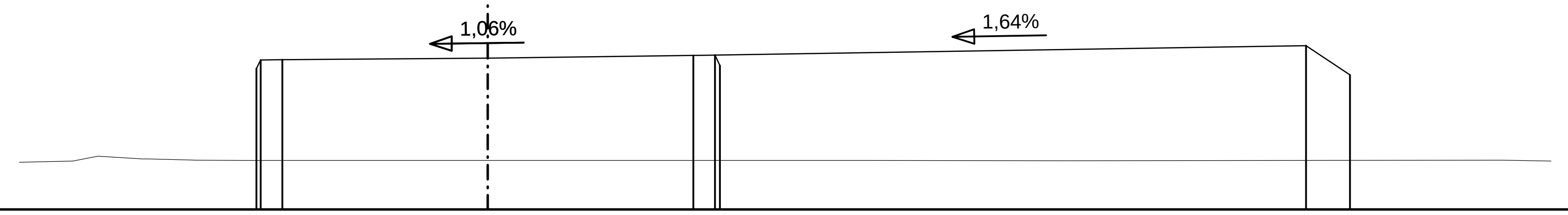

PLANUNG	3,210 305,963	3,150 306,082	2,850 306,085	0,000 306,105	2,850 306,145	3,150 306,149	3,222 306,005	11,350 306,281	11,963 305,873	
GELÄNDE	5,76 304,67	5,41 304,74	4,80 304,70	4,71 304,70	4,05 304,69	3,43 304,68	0,00 304,68	5,28 304,68	8,05 304,68	14,07 304,69

5+102,566

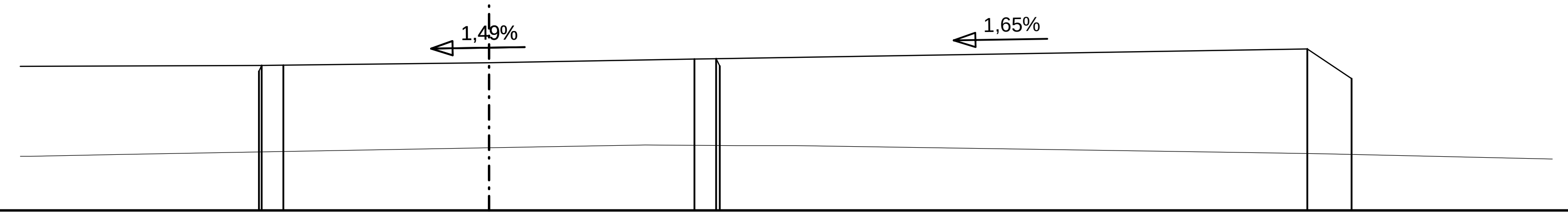

PLANUNG	3,190 305,929	3,150 306,009	2,850 306,012	0,000 306,047	2,850 306,097	3,150 306,103	3,201 306,001	11,350 306,236	11,967 305,825
GELÄNDE	6,35 304,75	5,13 304,77	0,00 304,87	2,17 304,91	3,43 304,90	4,25 304,90	10,86 304,80	11,61 304,78	

5+122,466

M = 1:100
NN 304,00

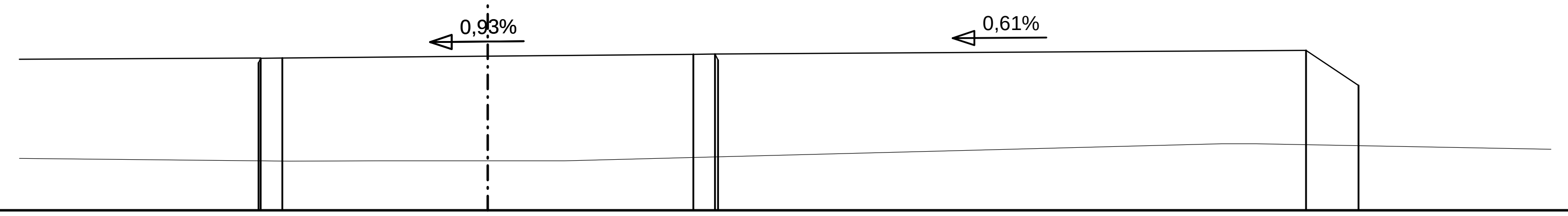

PLANUNG	3,183 306,044	3,150 306,109	2,850 306,112	0,000 306,136	2,850 306,165	3,150 306,168	3,193 306,081	11,350 306,217	12,080 305,730
GELÄNDE	2,75 304,68	1,50 304,69	0,99 304,69	0,00 304,69	1,06 304,69	10,18 304,92	10,66 304,92		

HGE Haller Grundstücks- und Erschließungsgesellschaft mbH

Erschließung Bahnhofsareal - Innere Erschließung -

ENTWURFSPLANUNG — Projekt 04SHA16138

Straßenbau

Querprofile Baustraße Planstraße A, Achse 5000 5+089,766 - 5+122,466

	Datum	Name
bearbeitet	08.01.2020	tks/fvo
gezeichnet	08.01.2020	fvo
geprüft	08.01.2020	vmo

Anlage 25.1
Blatt 2
Maßstab 1:100
Plan-Nr. 01ST03QP25102

SHA_Bahnhofsareal_EP__Innere Erschl; E_Q05002.PLT
Blattgröße: 76,5 x 29,7 = 0,227 m²

Auftraggeber / Antragsteller:

Haller Grundstücks- und Erschließungsgesellschaft mbH
Am Markt 7
74523 Schwäbisch Hall

Telefon : 0791 / 751-710
Telefax : 0791 / 751-466

Planverfasser:

BIT INGENIEURE
BIT Ingenieure AG
Altstadt 36
74613 Öhringen
Telefon: +49 7941 9241-0
Telefax: +49 7941 9241-30
oehringen@bit-ingenieure.de
www.bit-ingenieure.de

Karlsruhe | Freiburg | Heilbronn | Villingen-Schwenningen | Öhringen | Donaueschingen

Schwäbisch Hall, __________

Öhringen, 08.01.2020

BIT INGENIEURE AG
Standort Öhringen
www.bit-ingenieure.de

M = 1:100
22.12.19

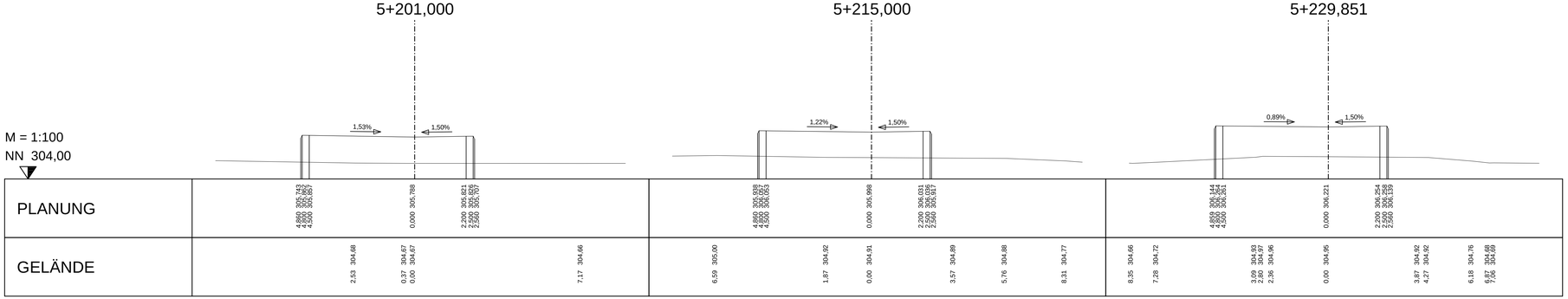

HGE Haller Grundstücks- und Erschließungsgesellschaft mbH

Erschließung Bahnhofsareal - Innere Erschließung -

ENTWURFSPLANUNG

Projekt 04SHA16138

Straßenbau

Querprofile Baustraße
Planstraße B, Achse 5200
5+201,000 - 5+262,986

	Datum	Name
bearbeitet	08.01.2020	tks/fvo
gezeichnet	08.01.2020	fvo
geprüft	08.01.2020	vmo

Anlage 25.2
Blatt 1
Maßstab 1:100
Plan-Nr. 01ST03QP25201

SHA_Bahnhofsareal_EP__Innere Erschl; E_Q05200.PLT
Blattgröße: 95,0 x 29,7 = 0,282 m²

Auftraggeber / Antragsteller:

Haller Grundstücks- und
Erschließungsgesellschaft mbH
Am Markt 7
74523 Schwäbisch Hall

Telefon : 0791 / 751-710
Telefax : 0791 / 751-466

Schwäbisch Hall, _____

Planverfasser:

BIT INGENIEURE
BIT Ingenieure AG
Allstadt 36
74613 Öhringen

Telefon: +49 7941 9241-0
Telefax: +49 7941 9241-30
oehringen@bit-ingenieure.de
www.bit-ingenieure.de

Karlsruhe | Freiburg | Heilbronn | Villingen-Schwenningen | Öhringen | Donaueschingen

Öhringen, 08.01.2020

BIT INGENIEURE AG
Standort Öhringen
www.bit-ingenieure.de

M = 1:100
22.12.19

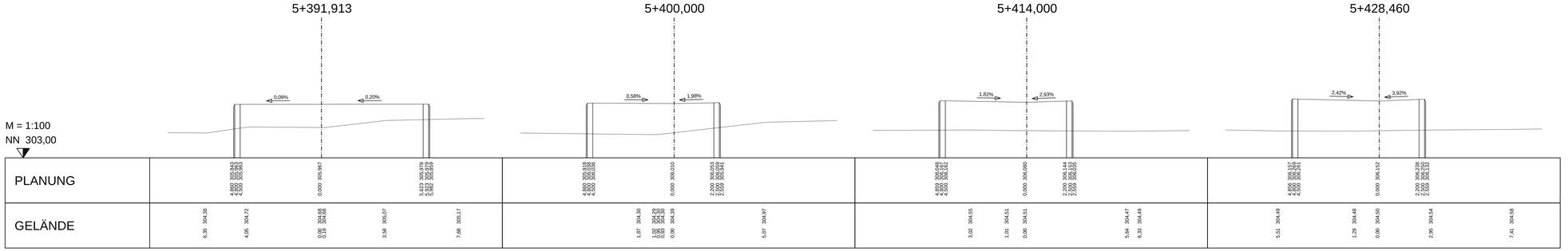

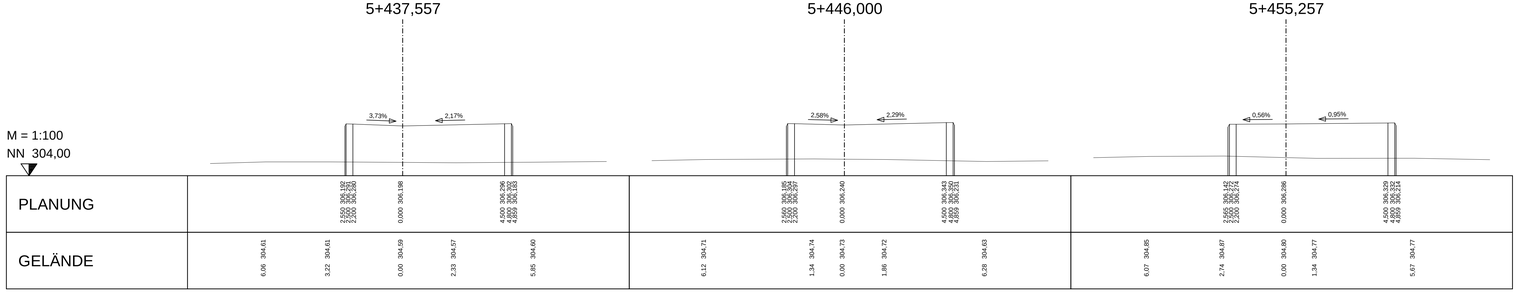

HGE Haller Grundstücks- und Erschließungsgesellschaft mbH

Erschließung Bahnhofsareal
- Innere Erschließung -

ENTWURFSPLANUNG Projekt 04SHA16138

Straßenbau

Querprofile Baustraße
Planstraße C, Achse 5400
5+391,913 - 5+455,257

	Datum	Name	Anlage
bearbeitet	08.01.2020	tks/fvo	25.3
gezeichnet	08.01.2020	fvo	Blatt
geprüft	08.01.2020	vmo	1
Maßstab	1:100		Plan-Nr. 01ST03QP25301

SHA_Bahnhofsareal_EP__Innere Erschl. E_Q05400.PLT

Blattgröße: 113,5 x 29,7 = 0,337 m²

Auftraggeber / Antragsteller:

Haller Grundstücks- und Erschließungsgesellschaft mbH
Am Markt 7
74523 Schwäbisch Hall

Telefon : 0791 / 751-710
Telefax : 0791 / 751-466

Schwäbisch Hall, _____

Planverfasser:

BIT INGENIEURE

BIT Ingenieure AG
Altstadt 36
74613 Öhringen

Telefon: +49 7941 9241-0
Telefax: +49 7941 9241-30
oehringen@bit-ingenieure.de
www.bit-ingenieure.de

Karlsruhe | Freiburg | Heilbronn | Villingen-Schwenningen | Öhringen | Donaueschingen

Öhringen, 08.01.2020

BIT INGENIEURE AG
Standort Öhringen
www.bit-ingenieure.de

M = 1:100

22.12.19

22.12.19; fv; SHA_Bahnhofsareal_EP__Innere Erschl. E_Q05400.PLT

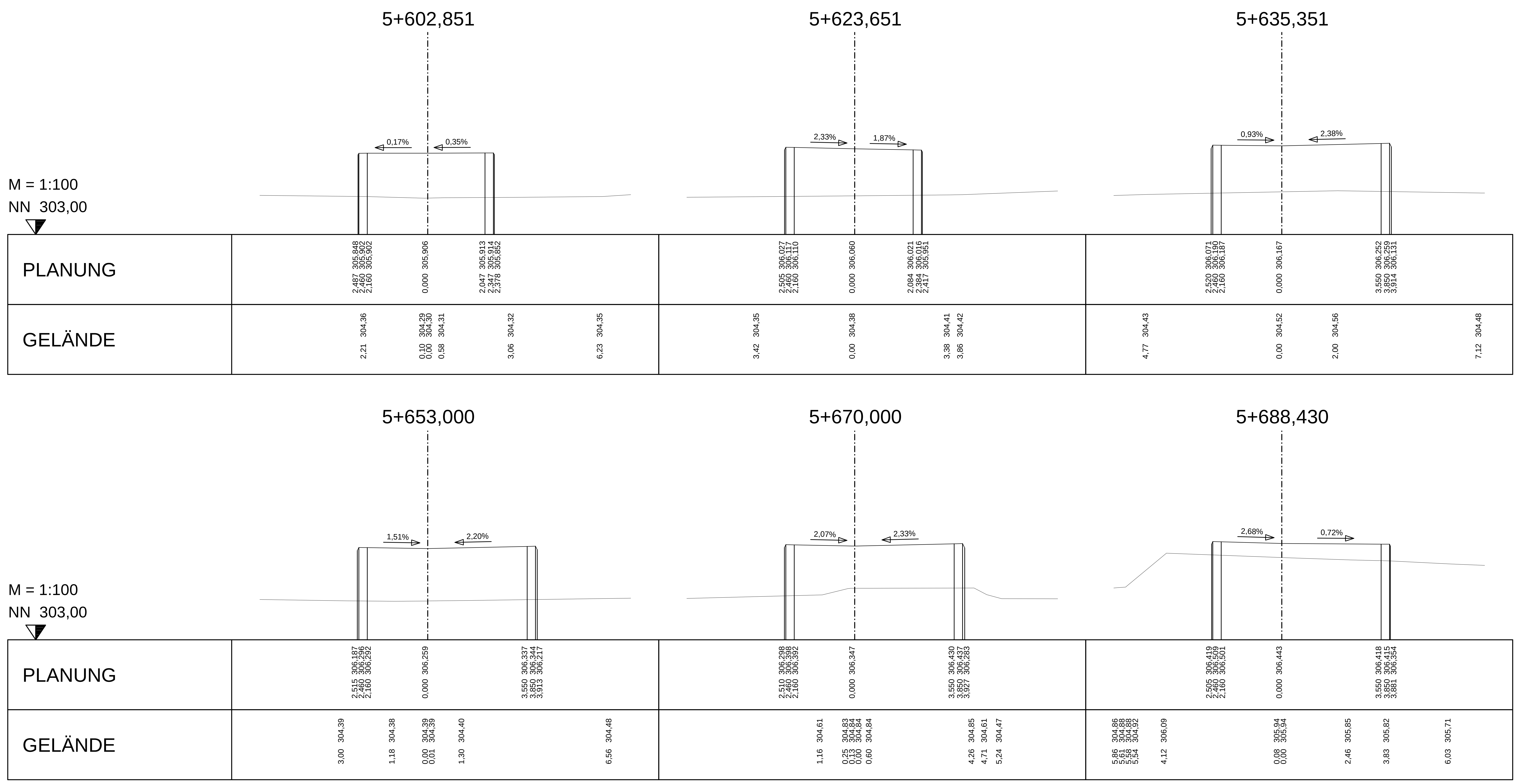

BIT INGENIEURE AG
Standort Öhringen
www.bit-ingenieure.de

M = 1:100

22.12.19

HGE Haller Grundstücks- und Erschließungsgesellschaft mbH

Erschließung Bahnhofsareal
- Innere Erschließung -

ENTWURFSPLANUNG

Projekt 04SHA16138

Straßenbau

Querprofile Baustraße
Planstraße D, Achse 5600
5+602,851 - 5+688,430

	Datum	Name	Anlage
bearbeitet	08.01.2020	tks/fvo	25.4
gezeichnet	08.01.2020	fvo	Blatt
geprüft	08.01.2020	vmo	1
Maßstab	1:100		Plan-Nr. 01ST03QP25401

SHA_Bahnhofsareal_EP__Innere Erschl; E_Q05600.PLT

Blattgröße: 76,5 x 29,7 = 0,227 m^2

Auftraggeber / Antragsteller:

Haller Grundstücks- und
Erschließungsgesellschaft mbH
Am Markt 7
74523 Schwäbisch Hall

Telefon : 0791 / 751-710
Telefax : 0791 / 751-466

Schwäbisch Hall, ____________

Planverfasser:

BIT INGENIEURE
BIT Ingenieure AG
Altstadt 36
74613 Öhringen

Telefon: +49 7941 9241-0
Telefax: +49 7941 9241-30
oehringen@bit-ingenieure.de
www.bit-ingenieure.de

Karlsruhe | Freiburg | Heilbronn | Villingen-Schwenningen | Öhringen | Donaueschingen

Öhringen, 08.01.2020

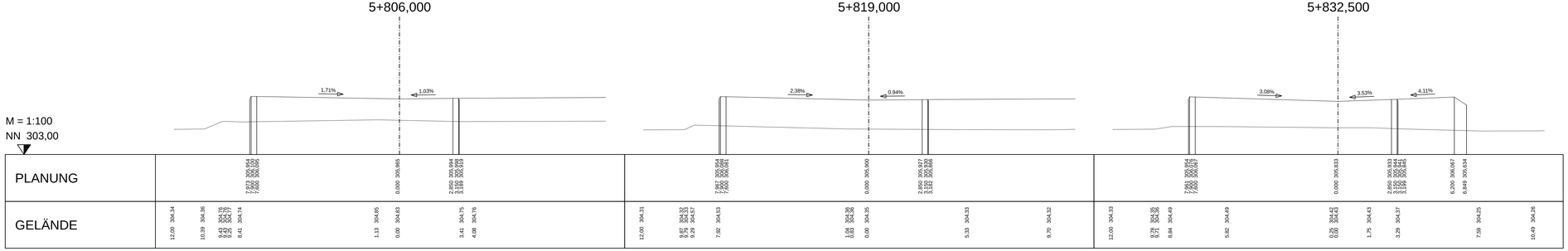

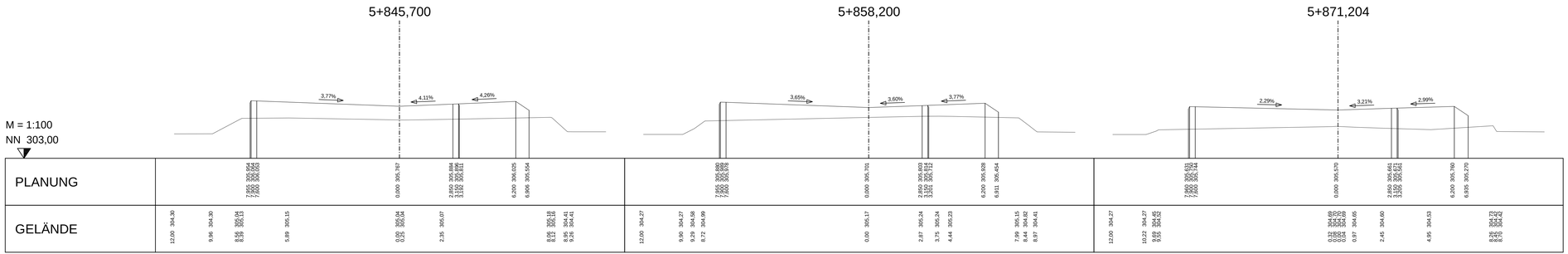

BIT INGENIEURE AG
Standort Ohringen
www.bit-ingenieure.de

M = 1:100

22.12.19

HGE Haller Grundstücks- und Erschließungsgesellschaft mbH

Erschließung Bahnhofsareal
- Innere Erschließung -

ENTWURFSPLANUNG — Projekt 04SHA16138

Straßenbau

Querprofile Baustraße
Planstraße E, Achse 5800
5+806,000 - 5+871,204

	Datum	Name	Anlage
bearbeitet	08.01.2020	tks/fvo	25.5
gezeichnet	08.01.2020	fvo	Blatt
geprüft	08.01.2020	vmo	1
Maßstab 1:100			Plan-Nr. 01ST03QP25501

SHA_Bahnhofsareal_EP__Innere Erschl; E_Q05800.PLT — Blattgröße: 113,5 x 29,7 = 0,337 m²

Auftraggeber / Antragsteller:
Haller Grundstücks- und Erschließungsgesellschaft mbH
Am Markt 7
74523 Schwäbisch Hall

Telefon : 0791 / 751-710
Telefax : 0791 / 751-466

Schwäbisch Hall, _____

Planverfasser:
BIT INGENIEURE
BIT Ingenieure AG
Allstadt 36
74613 Ohringen
Telefon: +49 7941 9241-0
Telefax: +49 7941 9241-30
ohringen@bit-ingenieure.de
www.bit-ingenieure.de
Karlsruhe | Freiburg | Heilbronn | Villingen-Schwenningen | Ohringen | Donaueschingen

Ohringen, 08.01.2020

22.12.19; fv; SHA_Bahnhofsareal_EP__Innere Erschl; E_Q05800.PLT

6+008,000

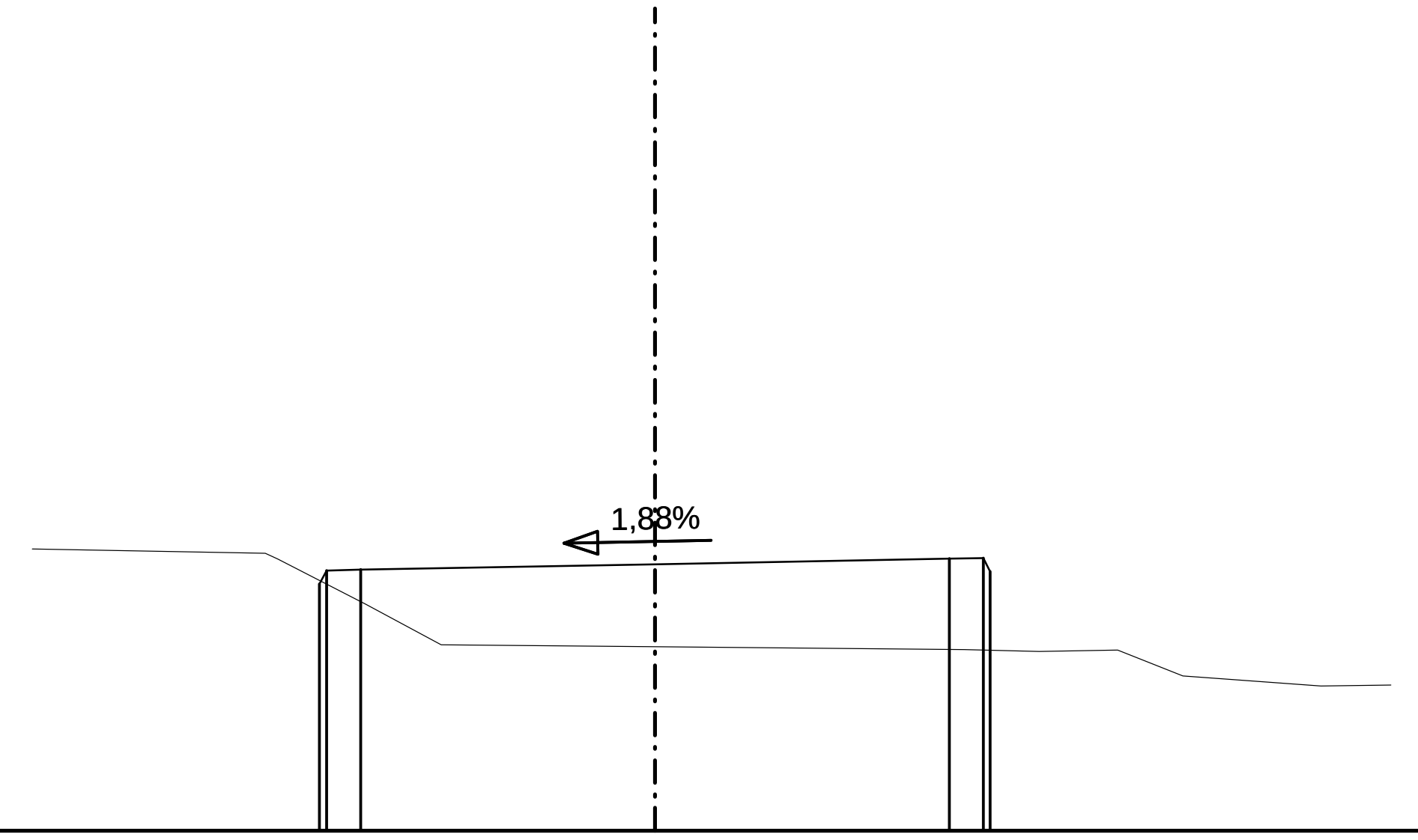

M = 1:100
NN 303,00

	Abstand	Höhe
PLANUNG	2,961	305,176
	2,900	305,298
	2,600	305,303
	0,000	305,352
	2,600	305,401
	2,900	305,407
	2,959	305,288
GELÄNDE	3,44	305,45
	3,33	305,40
	2,55	305,00
	1,89	304,64
	0,00	304,62
	2,73	304,60
	3,39	304,58
	4,08	304,59
	4,66	304,36
	5,88	304,28

6+022,500

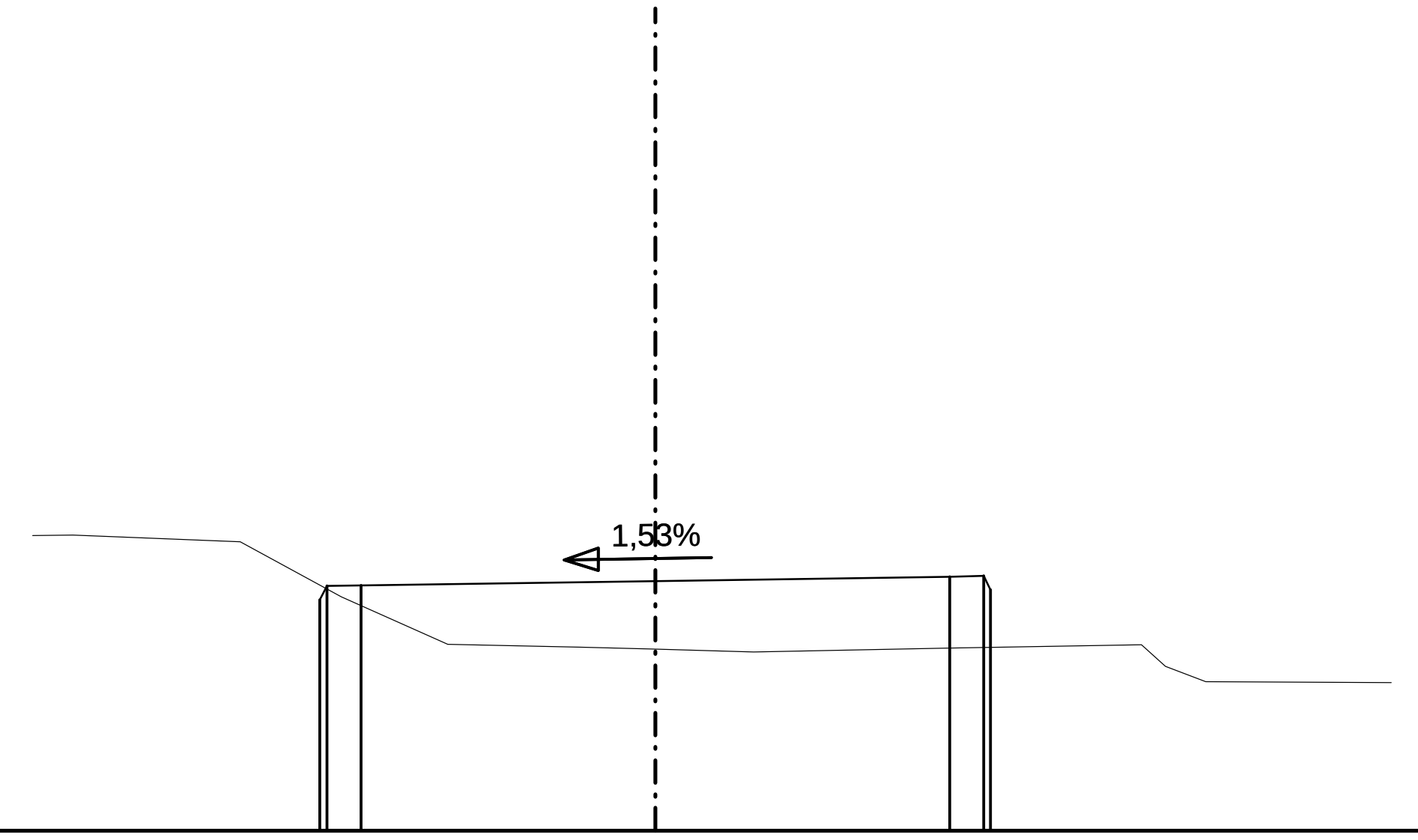

	Abstand	Höhe
PLANUNG	2,960	305,038
	2,900	305,159
	2,600	305,164
	0,000	305,204
	2,600	305,244
	2,900	305,248
	2,960	305,129
GELÄNDE	5,14	305,61
	3,66	305,55
	2,77	305,07
	1,83	304,65
	0,66	304,62
	0,00	304,60
	0,87	304,58
	2,58	304,61
	4,29	304,64
	4,51	304,45
	4,86	304,32

6+035,000

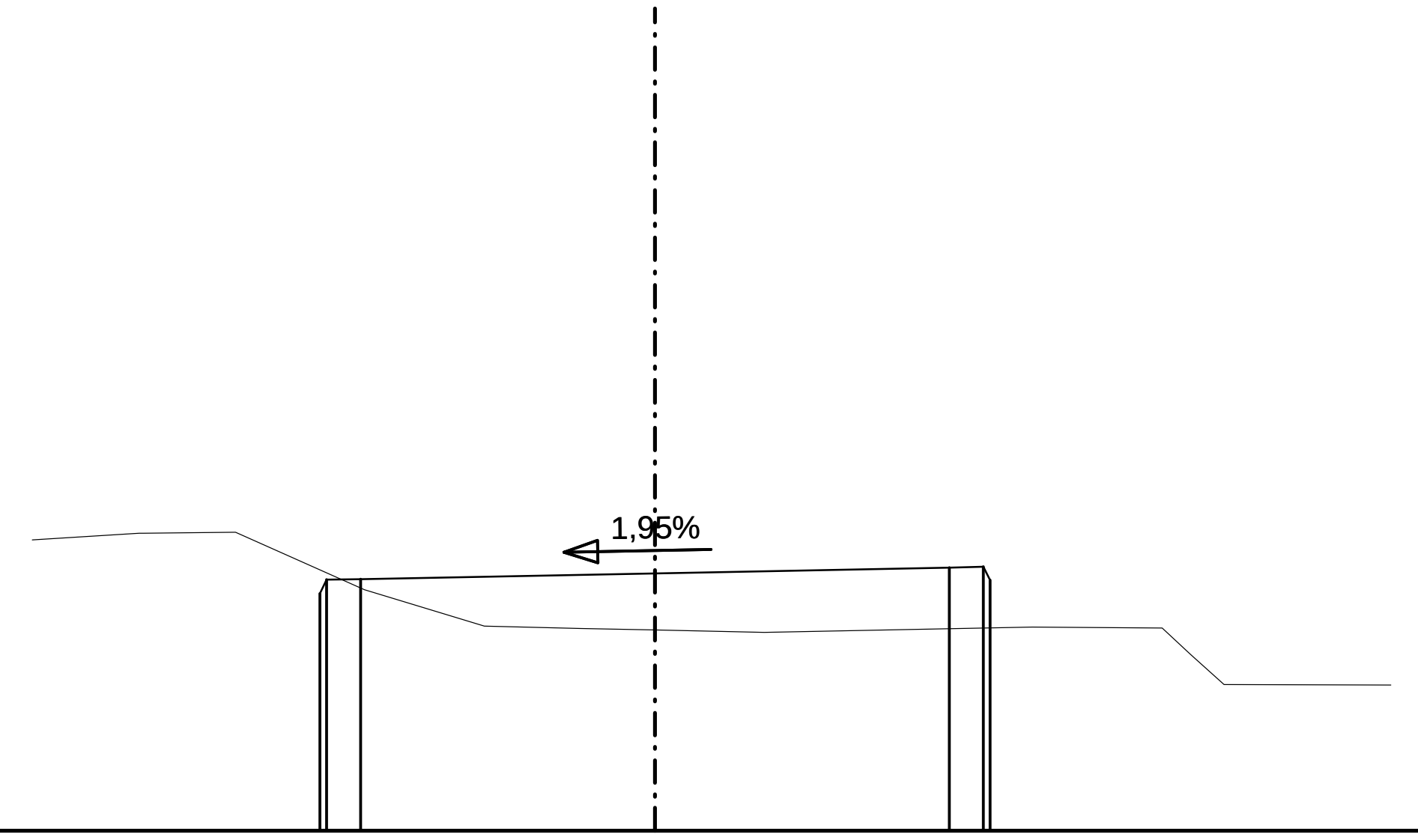

	Abstand	Höhe
PLANUNG	2,961	305,096
	2,900	305,217
	2,600	305,223
	0,000	305,273
	2,600	305,324
	2,900	305,330
	2,959	305,211
GELÄNDE	4,56	305,63
	4,52	305,63
	3,70	305,63
	2,57	305,13
	1,51	304,81
	0,65	304,78
	0,00	304,77
	0,97	304,75
	3,33	304,80
	4,48	304,79
	4,73	304,56
	5,02	304,29

6+047,000

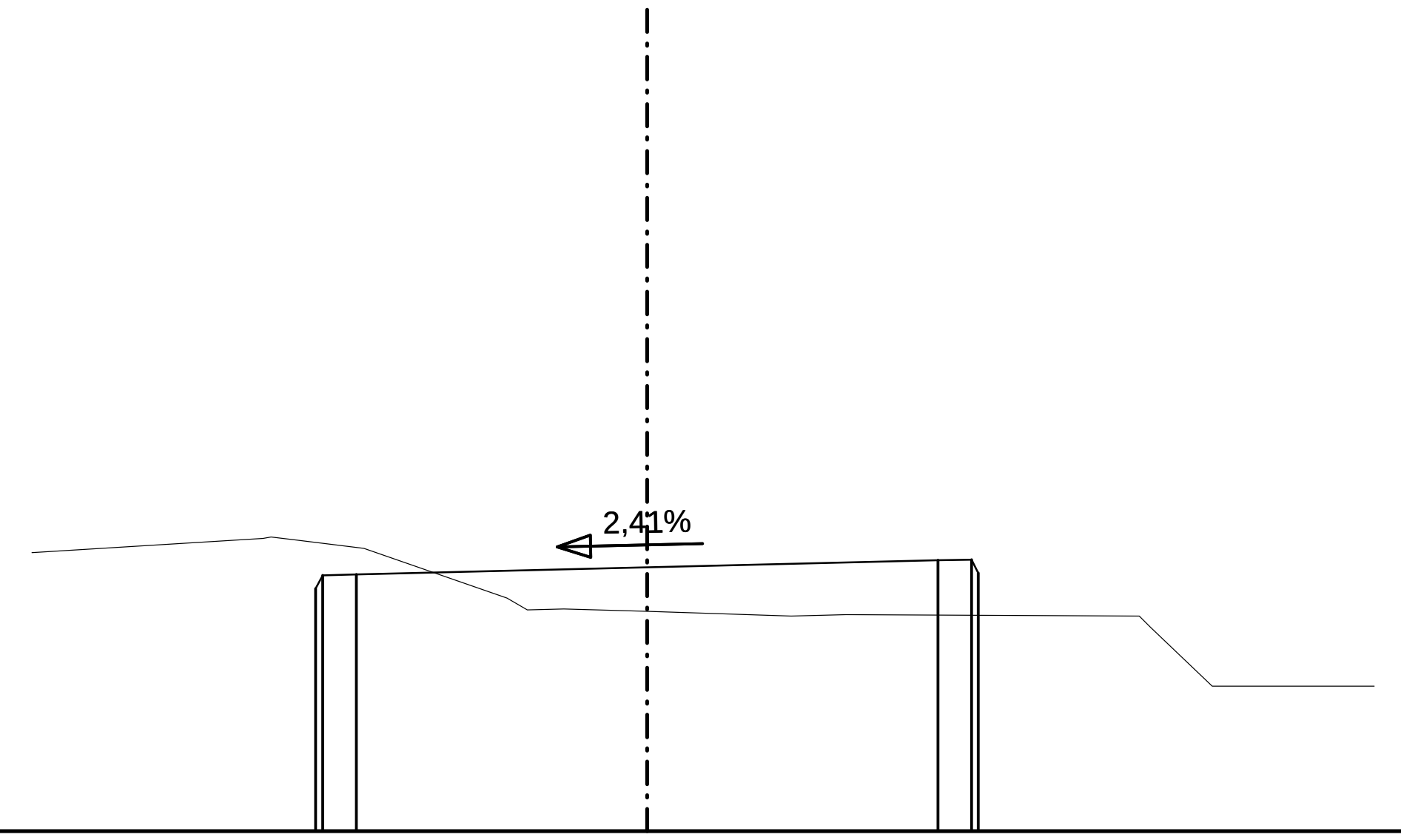

M = 1:100
NN 303,00

	Abstand	Höhe
PLANUNG	2,961	305,166
	2,900	305,287
	2,600	305,295
	0,000	305,357
	2,600	305,420
	2,900	305,427
	2,959	305,309
GELÄNDE	3,43	305,62
	3,36	305,63
	3,15	305,60
	2,53	305,53
	1,25	305,08
	1,07	304,98
	0,74	304,99
	0,00	304,96
	1,29	304,92
	1,78	304,93
	4,40	304,92
	4,50	304,82
	5,05	304,29

6+059,000

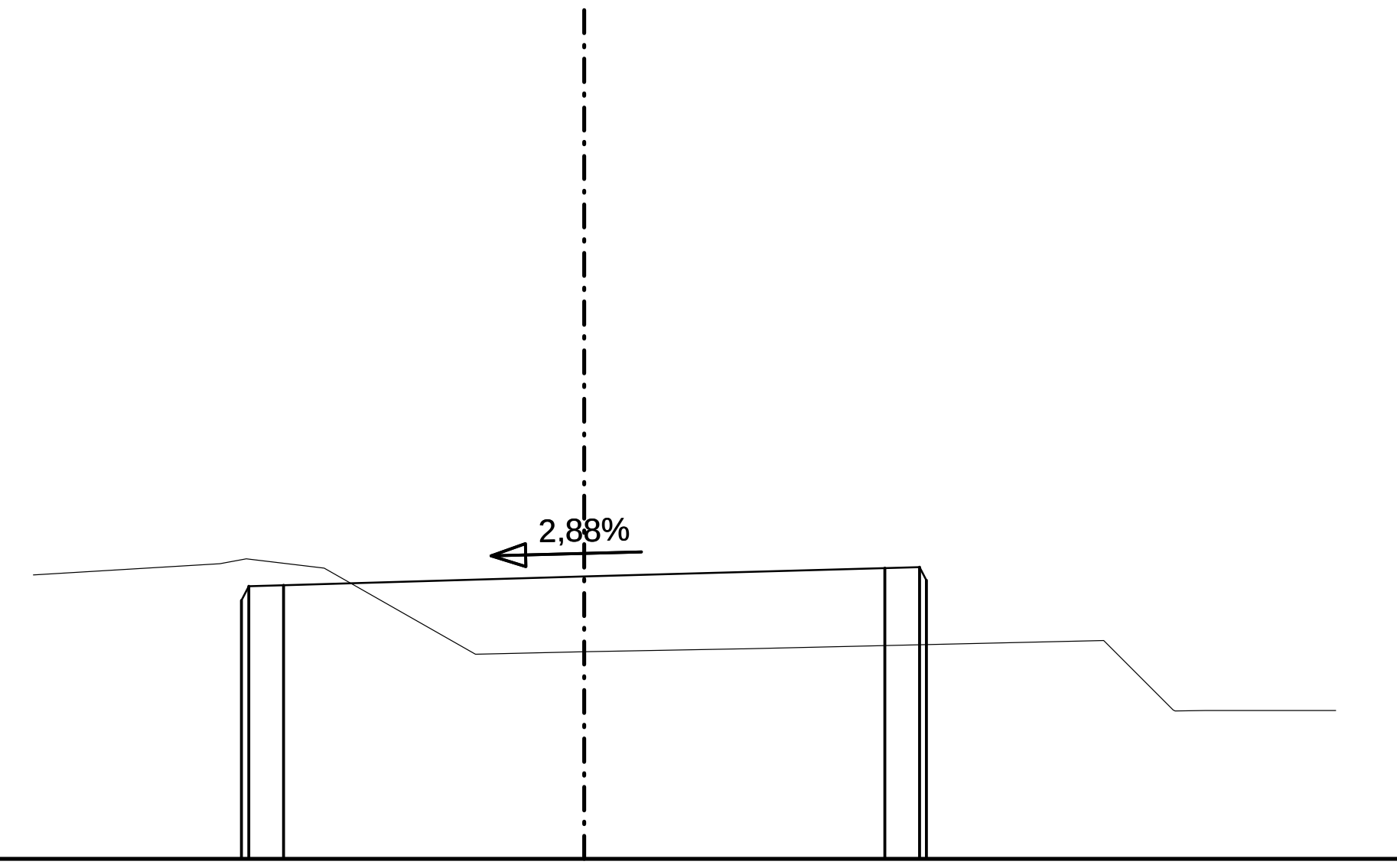

	Abstand	Höhe
PLANUNG	2,961	305,236
	2,900	305,358
	2,600	305,367
	0,000	305,441
	2,600	305,516
	2,900	305,525
	2,959	305,407
GELÄNDE	4,76	305,46
	3,15	305,55
	2,92	305,59
	2,25	305,51
	0,94	304,77
	0,94	304,77
	0,00	304,79
	1,36	304,82
	1,37	304,82
	1,38	304,82
	4,49	304,89
	5,09	304,29
	5,11	304,28
	5,37	304,28

6+070,207

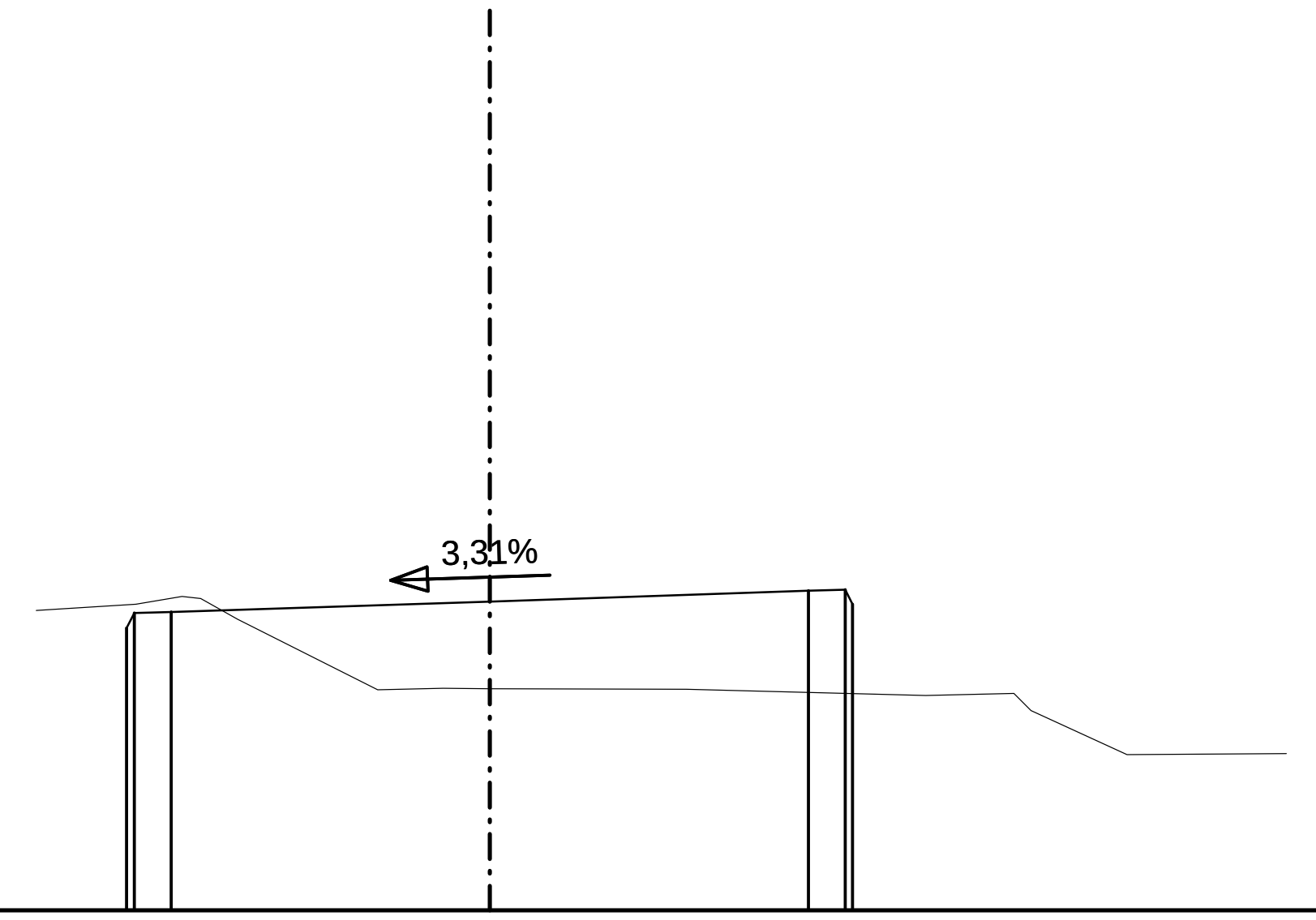

	Abstand	Höhe
PLANUNG	2,961	305,302
	2,900	305,424
	2,600	305,434
	0,000	305,520
	2,600	305,606
	2,900	305,616
	2,959	305,498
GELÄNDE	3,70	305,45
	2,89	305,50
	2,51	305,56
	2,36	305,54
	2,06	305,37
	0,91	304,80
	0,38	304,81
	0,00	304,81
	1,60	304,80
	3,56	304,75
	4,28	304,77
	4,42	304,63
	5,20	304,27

BIT INGENIEURE AG
Standort Öhringen
www.bit-ingenieure.de
M = 1:100
22.12.19

HGE Haller Grundstücks- und Erschließungsgesellschaft mbH

Erschließung Bahnhofsareal
- Innere Erschließung -

ENTWURFSPLANUNG — Projekt 04SHA16138

Straßenbau

Querprofile Baustraße Umfahrt, Achse 6000
6+008,000 - 6+070,207

	Datum	Name
bearbeitet	08.01.2020	tks/fvo
gezeichnet	08.01.2020	fvo
geprüft	08.01.2020	vmo

Anlage 25.6
Blatt 1
Maßstab 1:100
Plan-Nr. 01ST03QP25601

SHA_Bahnhofsareal_EP__Innere Erschl; E_Q06001.PLT
Blattgröße: 76,5 x 29,7 = 0,227 m²

Auftraggeber / Antragsteller:

Haller Grundstücks- und Erschließungsgesellschaft mbH
Am Markt 7
74523 Schwäbisch Hall

Telefon : 0791 / 751-710
Telefax : 0791 / 751-466

Schwäbisch Hall, ____________________

Planverfasser:

BIT INGENIEURE
BIT Ingenieure AG
Altstadt 36
74613 Öhringen
Telefon: +49 7941 9241-0
Telefax: +49 7941 9241-30
oehringen@bit-ingenieure.de
www.bit-ingenieure.de

Karlsruhe | Freiburg | Heilbronn | Villingen-Schwenningen | Öhringen | Donaueschingen

Öhringen, 08.01.2020

22.12.19; fv; SHA_Bahnhofsareal_EP__Innere Erschl; E_Q06001.PLT

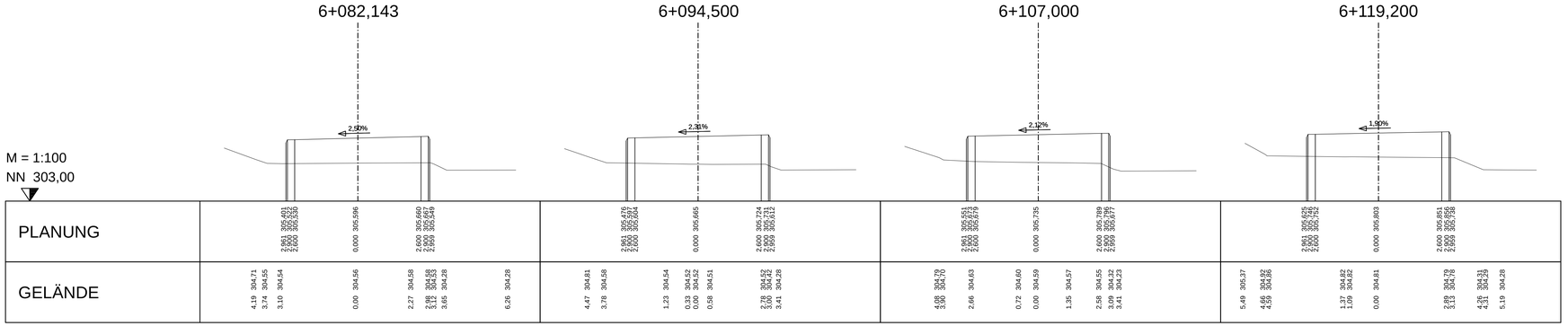

HGE Haller Grundstücks- und Erschließungsgesellschaft mbH

Erschließung Bahnhofsareal
- Innere Erschließung -

ENTWURFSPLANUNG — Projekt 04SHA16138

Straßenbau

Querprofile Baustraße
Umfahrt, Achse 6000
6+082,143 - 6+162,341

	Datum	Name	Anlage
bearbeitet	08.01.2020	tks/fvo	25.6
gezeichnet	08.01.2020	fvo	Blatt
geprüft	08.01.2020	vmo	2
Maßstab 1:100			Plan-Nr. 01ST03QP25602

SHA_Bahnhofsareal_EP__Innere Erschl; E_Q06002.PLT — Blattgröße: 95,0 x 29,7 = 0,282 m²

Auftraggeber / Antragsteller:

Haller Grundstücks- und
Erschließungsgesellschaft mbH
Am Markt 7
74523 Schwäbisch Hall

Telefon : 0791 / 751-710
Telefax : 0791 / 751-466

Schwäbisch Hall, _____

Planverfasser:

BIT INGENIEURE
BIT Ingenieure AG
Altstadt 36
74613 Öhringen
Telefon: +49 7941 9241-0
Telefax: +49 7941 9241-30
oehringen@bit-ingenieure.de
www.bit-ingenieure.de
Karlsruhe | Freiburg | Heilbronn | Villingen-Schwenningen | Öhringen | Donaueschingen

Öhringen, 08.01.2020

BIT INGENIEURE AG
Standort Öhringen
www.bit-ingenieure.de
22.12.19
M = 1:100